

CRUCEROS COSTEROS 2022

Minicruceros costeros NEA

Una forma diferente de conocer Galicia





ÍNDICE

OURENSE

// GRAN CABOTAJE

CRUCERO TERMAL POR EL RÍO MIÑO Y EL RIBEIRO - BALNEARIO DE LAIAS - 3 NOCHES.....	PG. 4
CRUCERO TERMAL POR EL RÍO MIÑO Y EL RIBEIRO - BALNEARIO DE LAIAS - 2 NOCHES	PG. 6
CRUCERO TERMAL POR EL RÍO MIÑO Y EL RIBEIRO - BALNEARIO DE ARNOIA - 3 NOCHES	PG. 8
CRUCERO TERMAL POR EL RÍO MIÑO Y EL RIBEIRO - BALNEARIO DE ARNOIA - 2 NOCHES	PG. 10

A CORUÑA

// GRAN CABOTAJE

EXPERIENCIA NÁUTICA DE FIN DE SEMANA EN LAS RÍAS ALTAS (Rías de Ares-Betanzos) 3 días, 2 noches - Cadenote.....	PG. 12
DESCUBRE LOS TESOROS SUBMARINOS DE LA RUTA XACOBEO Y DEL MAR DE AROUSA (Ría Arousa) 3 días, 3 noches - PALMIRA SCUBA.....	PG. 14
NAVEGANDO LA RUTA XACOBEO DEL MAR DE AROUSA Y RÍO ULLA (Ría Arousa) 4 días, 3 noches - EXPERIENCIAS DEL DESTINO.....	PG. 16

// PEQUEÑO CABOTAJE

NAVEGANDO A FERROL: EN CADA ORILLA UN CASTILLO (Rías de Ares-Betanzos y Ferrolterra) 1 día - Altavela.....	PG. 19
RUTA DEL MEJILLÓN EN VELERO EN LAS RÍAS ALTAS - UN MAR DE SABORES (Rías de Ares-Betanzos) 1 día - Altavela.....	PG. 20
NAVEGANDO HASTA LA TORRE DE HÉRCULES (Rías de Ares-Betanzos y A Coruña) 1 día - ALTAVELA	PG. 21
EXPERIENCIA NÁUTICA - LANCHAS RÁPIDAS EN MUROS (Ría Muros - Noia). 1 día - R NAUTICA.....	PG. 22
EXPERIENCIA NÁUTICA - LANCHAS RÁPIDAS EN PORTOSÍN (Ría Muros - Noia). 1 día - R NAUTICA.....	PG. 23
TRAVESÍA CASCADA DE ÉZARO (Costa Fisterra). 1 día - ATLANTIS ADVENTURE.....	PG. 24
RUTA DE LAS FURNAS AL FIN DE LA TIERRA (Costa Fisterra). 1 día - ATLANTIS ADVENTURE.....	PG. 26

PONTEVEDRA

// GRAN CABOTAJE

GALICIA, MINICRUCERO COSTERO POR LAS RÍAS BAIXAS (Ría de Vigo, Pontevedra y Arousa)	PG. 27
DE PORTUGAL A COMPOSTELA. ITINERARIO XACOBEO NAVEGA EL CAMINO (Ría de Vigo, Pontevedra y Arousa) 6 días, 5 noches + 1 día opcional - EXPR. DESTINO	PG. 30
LAS CASITÉRIDES, RUTA ATLÁNTICA DE LOS FENICIOS Y MUNDO GALAICO: RÍAS DE VIGO Y PONTEVEDRA (Ría de Vigo y Pontevedra) 5 días, 4 noches - EXPERIENCIAS DEL DESTINO	PG. 34
VILLAS MARINERAS DE LA RÍA DE AROUSA (Ría Arousa) 5 días, 4 noches - EXPERIENCIAS DEL DESTINO	PG. 37
RUTA MARÍTIMA DEL VINO ALBARIÑO Y JARDINES DE CAMELIAS. (Ría Arousa) 3 días, 2 noches - EXPERIENCIAS DEL DESTINO	PG. 40
TRAS LA ESTELA DE VALLE-INCLAN EN LAS RÍAS BAIXAS. (Ría Arousa) 2 días, 1 noche - EXPERIENCIAS DEL DESTINO	PG. 42
TRAVESÍA RÍAS BAIXAS Y PARQUE NACIONAL DE LAS ISLAS ATLÁNTICAS (Ría de Vigo, Pontevedra y Arousa) 5 días, 4 noches - GALLERY YACHTS	PG. 44
DESCUBRE LAS ISLAS CÍES Y LA ISLA DE ONS. (Ría de Vigo, Pontevedra y Arousa) 2 días, 1 noche - GALLERY YACHTS.....	PG. 46

// PEQUEÑO CABOTAJE

VISITA LA ISLA DE SALVORA EN VELERO (Ría Arousa) 1 día - GALLERY YACHTS.....	PG. 48
VISITA GUIADA A LA ISLA DE SALVORA. (Ría Arousa) 1 día - CRUCEROS DO ULLA.....	PG. 49
RUTA DE LOS MEJILLONES DESDE O GROVE. (Ría Arousa) 1 día - CRUCEROS DO ULLA.....	PG. 50
ISLA DE SALVORA STARLIGHT. (Ría Arousa) 1 día - CRUCEROS DO ULLA.....	PG. 51
RUTA DE LOS MEJILLONES DESDE ISLA DE A TOXA. (Ría Arousa) 1 día - MINICRUCEROS PROBA.....	PG. 52
MARISCADA NOCTURNA EN LA RÍA DE AROUSA. (Ría Arousa) 1 día - MINICRUCEROS PROBA.....	PG. 53
CULTIVO DEL MEJILLÓN Y OTRAS ARTES DE PESCA EN LA RÍA DE VIGO (Ría de Vigo) - 1 día - BLUSCUS.....	PG. 54
CAMBADOS VILLA MARINERA (Ría Arousa) - 1 día - BLUSCUS.....	PG. 55
CARRIL Y SU RIQUEZA PESQUERA (Ría Arousa) - 1 día - BLUSCUS.....	PG. 57
RUTA DE LAS ARTES DE PESCA EN LA RÍA DE AROUSA EN LANCHAS A MOTOR (Ría Arousa) - 1 día - BLUSCUS.....	PG. 59
RUTA MARISQUERA A PIE Y A FLOTE (Ría Arousa) - 1 día - BLUSCUS.....	PG. 60
VISITA A LA ISLA DE CORTEGADA (Ría Arousa) - 1 día - BLUSCUS.....	PG. 61
VISITA A LA ISLA DE CORTEGADA Y MARISQUEO (Ría Arousa) - 1 día - BLUSCUS.....	PG. 62
ISLA DE SAN SIMÓN Y LOS TESOROS DE RANDE	PG. 63
ISLA DE SAN SIMÓN Y LOS GALEONES HUNDIDOS EN LA RÍA DE VIGO	PG. 64
LA RÍA DE VIGO DE COSTA A COSTA	PG. 65
ISLA DE ONS Y SÁLVORA, A BORDO DE DOS ISLAS DE LEYENDA, TRADICIÓN Y HEROÍNAS	PG. 66
RUTA DEL MEJILLÓN DESDE VIGO Y CANGAS	PG. 67
MARISCADA AL ATARDECER POR LA RÍA DE VIGO	PG. 68



DEPORTIVO-NÁUTICO
SUBMARINISMO Y
PESCA



RUTA EN BARCO
DE VELA



RUTA EN BARCO
A MOTOR



RUTA EN KAYAK

CERTIFICADOS DE CALIDAD





CRUCERO TERMAL POR EL RÍO MIÑO Y EL RIBEIRO-BALNEARIO DE LAIAS - 3 NOCHES



TU OPINIÓN



DURACIÓN: 4 días/ 3 noches

TIPO: GRAN CABOTAJE

DIFICULTAD: BAJA

CALIDAD:



P

4

Este crucero permitirá descubrir la Comarca del Ribeiro con sus famosos e históricos vinos a través de rutas náuticas por el río Miño mientras se descansa en uno de sus balnearios de aguas termales.

La Comarca de O Ribeiro es famosa por sus aguas termales que ya se disfrutaban desde época romana. En la actualidad varios balnearios permiten disfrutar de sus propiedades mineromedicinales.

Además en los márgenes y cercanía del río Miño están asentadas plantaciones de uva del Ribeiro y bodegas que ofrecen catas y visitas enoturísticas.

En este entorno se podrán disfrutar de la unión del río, la degustación del vino del Ribeiro mientras se realiza el minicrucero y del relax y tranquilidad que las aguas termales y sus balnearios nos ofrecen.

Este crucero ecoenoturístico permite conocer mejor el nacimiento de la denominación de origen de vino más antigua de Galicia, la segunda de España y una de las de mayor trayectoria histórica de Europa.



Es un crucero cien por cien respetuoso con el medioambiente que utiliza una innovadora embarcación eléctrica, de emisiones 0, cuyo impacto en términos de ruido ambiental que afecta a la fauna y flora es mínimo y con una huella de carbono cero debido a que la emisión de dióxido de carbono del trayecto es cero.

Día 1: Balneario de Laias

Recepción y llegada a Balneario.

Explicación de los tratamientos y servicios de relax que se ofrecen.

Tiempo libre para realizar tratamientos acordados o disfrutar de las instalaciones del balneario.

Comida y tarde libre.

Día 2: Balneario de Laias - Embalse de Castrelo - Balneario de Laias

A la hora convenida empezaremos el crucero en catamarán eléctrico por el embalse de Castrelo de Miño con vista panorámica del Balneario y de las montañas con vestigios de la cultura galaica y romana.

Navegaremos por un entorno natural singular rodeado de zonas de viñedos de la denominación de Origen del Ribeiro.

Escala de fondeo para cata de vinos del Ribeiro mientras obser-



PUNTO DE ENCUENTRO

Pantalán del Balneario de Laias

vamos el paisaje y las antiguas y nuevas construcciones bodegueras.
Tras la cata regreso al Pantalán del Balneario de Laias.
Tras el desembarque tiempo libre para almuerzo.
Durante el resto del día se podrán realizar los tratamientos acordados, disfrutar de las aguas termales del balneario o realizar algún paseo por los senderos que parten desde el balneario.
Comida y cena libre.

Día 3: Balneario de Arnoia - Pantalán de Laias - Embalse de Castrelo de Miño - Pantalán de Laias - Balneario de Arnoia

Desplazamiento al embarcadero.
A la hora convenida empezaremos el crucero en catamarán por el embalse de Frieira desde el Pantalán de Arnoia. Vistas panorámicas del entorno de Prexigueiro donde existen otras termas de alto interés al aire libre.
Navegaremos río arriba hacia Ribadavia, centro histórico con una de las mejores juderías de Galicia. Vista panorámica de Ribadavia.
Fondeo en entorno paisajístico para cata de vinos del Ribeiro.
Regreso al pantalán del Balneario.
Desplazamiento al balneario de origen
Comida y cena libre.
Durante el resto del día se podrán realizar los tratamientos acordados, disfrutar de las aguas termales del balneario o realizar algún paseo por los senderos que parten desde el balneario.

Día 4: Balneario de Laias

Desayuno Buffet en el balneario
Fin de servicios



<p>FECHAS</p> <p>De Junio a Septiembre</p>
<p>COLECTIVO OBJETIVO</p> <p>Adultos, Familias, Jóvenes, Senior</p>
<p>CAPACIDAD DE LA EMBARCACIÓN</p> <p>6 clientes</p>
<p>EMBARCACIONES RECOMENDADAS</p> <p>Ecobarco do Ribeiro. Embarcación eléctrica adaptada</p>
<p>RECOMENDACIONES</p> <p>Crucero: Gorra, ropa de abrigo y/o protección del sol y calzado deportivo (recomendado de suela blanca). Tratamientos termales: Uso obligatorio de chanclas y gorro de baño para acceder al interior del balneario. Se aplicará cada una de las técnicas termales.</p>

<p>PRECIOS</p> <p>Precio por persona compartiendo habitación doble: 277,00 € Precio por persona en habitación individual: 352,00 € Precio por persona compartiendo habitación suite: 352,00 €</p>
<p>EL PRECIO INCLUYE</p> <p>Barco ida y vuelta - 1viaje en el Eco-barco con cata por el embalse de Castrelo desde Laias - 1 viaje en el Eco-barco con cata por el embalse de Frieira desde Arnoia - Guía acompañante a bordo 3 noches de alojamiento en habitación doble estándar - Régimen de desayuno buffet Tratamiento Termal - Circuito Termal: Bañera hidroterapia, chorro y sauna (Laias) - Bañera de hidromasaje: Técnica de hidroterapia que utiliza la presión del agua para producir relajación y bienestar - Masaje parcial de relajación: Se utiliza para la relajación del sistema muscular pero también para mejorar la recuperación. - Uso libre de las piscinas termales - Préstamo de albornoz y toalla</p>
<p>EL PRECIO NO INCLUYE</p> <p>El desplazamiento a los embarcaderos corre por cuenta del cliente. Comidas y cenas. Cualquier cosa no especificada en el apartado “incluye.</p>



CRUCERO TERMAL POR EL RÍO MIÑO Y EL RIBEIRO-BALNEARIO DE LAIAS - 2 NOCHES



TU OPINIÓN



DURACIÓN: 3 días/ 2 noches

TIPO: GRAN CABOTAJE

DIFICULTAD: BAJA

CALIDAD:



P

6

Este crucero permitirá descubrir la Comarca del Ribeiro con sus famosos e históricos vinos a través de rutas náuticas por el río Miño mientras se descansa en uno de sus balnearios de aguas termales.

La Comarca de O Ribeiro es famosa por sus aguas termales que ya se disfrutaban desde época romana. En la actualidad varios balnearios permiten disfrutar de sus propiedades mineromedicinales.

Además en los márgenes y cercanía del río Miño están asentadas plantaciones de uva del Ribeiro y bodegas que ofrecen catas y visitas enoturísticas.

En este entorno se podrán disfrutar de la unión del río, la degustación del vino del Ribeiro mientras se realiza el minicrucero y del relax y tranquilidad que las aguas termales y sus balnearios nos ofrecen.

Este crucero ecoenoturístico permite conocer mejor el nacimiento de la denominación de origen de vino más antigua de Galicia, la segunda de España y una de las de mayor trayectoria histórica de Europa.



Es un crucero cien por cien respetuoso con el medioambiente que utiliza una innovadora embarcación eléctrica, de emisiones 0, cuyo impacto en términos de ruido ambiental que afecta a la fauna y flora es mínimo y con una huella de carbono cero debido a que la emisión de dióxido de carbono del trayecto es cero.

Día 1: Balneario de Laias - Embalse de Castrelo - Balneario de Laias

Recepción y llegada a Balneario.

Explicación de los tratamientos y servicios de relax que se ofrecen. A la hora convenida empezaremos el crucero en catamarán eléctrico por el embalse de Castrelo de Miño con vista panorámica del Balneario y de las montañas con vestigios de la cultura galaica y romana.

Navegaremos por un entorno natural singular rodeado de zonas de viñedos de la denominación de Origen del Ribeiro.

Escala de fondeo para cata de vinos del Ribeiro mientras observamos el paisaje y las antiguas y nuevas construcciones bodegueras.

Tras la cata regreso al Pantalán del Balneario de Laias.

Tras el desembarque tiempo libre para almuerzo.

Durante la tarde se podrán realizar los tratamientos acordados, disfrutar de las aguas termales del balneario o realizar algún paseo por los senderos que parten desde el balneario. Comida libre.



PUNTO DE ENCUENTRO

Pantalán del Balneario de Laias



Día 2: Balneario de Arnoia - Pantalán de Laias - Embalse de Castrelo de Miño - Pantalán de Laias - Balneario de Arnoia

Desayuno buffet en el balneario.

Desplazamiento al embarcadero.

A la hora convenida empezaremos el cruce en catamarán por el embalse de Frieira desde el Pantalán de Arnoia. Vistas panorámicas del entorno de Prexigueiro donde existen otras termas de alto interés al aire libre.

Navegaremos río arriba hacia Ribadavia, centro histórico con una de las mejores juderías de Galicia. Vista panorámica de Ribadavia.

Fondeo en entorno paisajístico para cata de vinos del Ribeiro.

Regreso al pantalán del balneario.

Desplazamiento al balneario de origen.

Comida y cena libre.

Durante el resto del día se podrán realizar los tratamientos acordados, disfrutar de las aguas termales del balneario o realizar algún paseo por los senderos que parten desde el balneario.

Día 3: Balneario de Laias

Desayuno buffet en el balneario.

Fin de servicios.

FECHAS

De Junio a Septiembre.

COLECTIVO OBJETIVO

Adultos, Familias, Jóvenes, Senior

CAPACIDAD DE LA EMBARCACIÓN

6 clientes

EMBARCACIONES RECOMENDADAS

Eco-barco do Ribeiro. Embarcación eléctrica adaptada

RECOMENDACIONES

Crucero:

Gorra, ropa de abrigo y/o protección del sol y calzado deportivo (recomendado de suela blanca).

Tratamientos termales:

Uso obligatorio de chanclas y gorro de baño para acceder al interior del balneario.

Se aplicará cada una de las técnicas termales.

PRECIOS

Precio por persona compartiendo habitación doble: 218,00 €

Precio por persona en habitación individual: 268,00 €

Precio por persona compartiendo habitación suite: 268,00 €

EL PRECIO INCLUYE

Barco ida y vuelta

- 1 viaje en el Eco-barco con cata por el embalse de Castrelo desde Laias

- 1 viaje en el Eco-barco con cata por el embalse de Frieira desde Arnoia

- Guía acompañante a bordo

2 noches de alojamiento en habitación doble estándar

- Régimen de desayuno buffet

Tratamiento Termal

- Circuito Termal: Bañera hidroterapia, chorro y sauna (Laias)

- Bañera de hidromasaje: Técnica de hidroterapia que utiliza la presión del agua para producir relajación y bienestar

- Masaje parcial de relajación: Se utiliza para la relajación del sistema muscular pero también para mejorar la recuperación.

- Uso libre de las piscinas termales

- Préstamo de albornoz y toalla

EL PRECIO NO INCLUYE

El desplazamiento a los embarcaderos corre por cuenta del cliente.

Comidas y cenas.

Cualquier cosa no especificada en el apartado "incluye"



PUNTO DE ENCUENTRO

Pantalán del Balneario de Laias

P

7



CRUCERO TERMAL POR EL RÍO MIÑO Y EL RIBEIRO-BALNEARIO DE ARNOIA - 3 NOCHES



TU OPINIÓN



DURACIÓN: 4 días / 3 noches

TIPO: GRAN CABOTAJE

DIFICULTAD: BAJA

CALIDAD:



P

8

Este crucero permitirá descubrir la Comarca del Ribeiro con sus famosos e históricos vinos a través de rutas náuticas por el río Miño mientras se descansa en uno de sus balnearios de aguas termales.

La Comarca de O Ribeiro es famosa por sus aguas termales que ya se disfrutaban desde época romana. En la actualidad varios balnearios permiten disfrutar de sus propiedades mineromedicinales.

Además en los márgenes y cercanía del río Miño están asentadas plantaciones de uva del Ribeiro y bodegas que ofrecen catas y visitas enoturísticas.

En este entorno se podrán disfrutar de la unión del río, la degustación del vino del Ribeiro mientras se realiza el minicrucero y del relax y tranquilidad que las aguas termales y sus balnearios nos ofrecen.

Este crucero ecoenoturístico permite conocer mejor el nacimiento de la denominación de origen de vino más antigua de Galicia, la segunda de España y una de las de mayor trayectoria histórica de Europa.



Es un crucero cien por cien respetuoso con el medioambiente que utiliza una innovadora embarcación eléctrica, de emisiones 0, cuyo impacto en términos de ruido ambiental que afecta a la fauna y flora es mínimo y con una huella de carbono cero debido a que la emisión de dióxido de carbono del trayecto es cero.

Día 1: Balneario de Arnoia

Recepción y llegada a Balneario.

Explicación de los tratamientos y servicios de relax que se ofrecen. Tiempo para realizar los tratamientos acordados, disfrutar de las aguas termales o del entorno.

Comida y cena no incluida.

Día 2: Balneario de Arnoia - Embalse de Frieira - Balneario de Arnoia

A la hora convenida empezaremos el crucero en catamarán por el embalse de Frieira desde el Pantalán de Arnoia. Vistas panorámicas del entorno de Prexigueiro donde existen otras termas de alto interés al aire libre.

Navegaremos río arriba hacia Ribadavia, centro histórico con una de las mejores juderías de Galicia. Vista panorámica de Ribadavia.

Fondeo en entorno paisajístico para cata de vinos del Ribeiro. Regreso al pantalán del Balneario.



PUNTO DE ENCUENTRO

Pantalán del Balneario de Arnoia

Comida y cena libre.
Durante el resto del día se podrán realizar los tratamientos acordados, disfrutar de las aguas termales del balneario o realizar algún paseo por los senderos que parten desde el balneario.

Día 3: Balneario de Laias - Embalse de Castrelo - Balneario de Laias

Desayuno Buffet
Desplazamiento al embarcadero.
A la hora convenida empezaremos el crucero en catamarán eléctrico por el embalse de Castrelo de Miño con vista panorámica del Balneario y de las montañas con vestigios de la cultura galaica y romana.
Navegaremos por un entorno natural singular rodeado de zonas de viñedos de la denominación de Origen del Ribeiro.

Escala de fondeo para cata de vinos del Ribeiro mientras observamos el paisaje y las antiguas y nuevas construcciones bodegueras.
Tras la cata regreso al Pantalán del Balneario de Laias.
Desplazamiento al balneario de Arnoia.
Tras el desembarque tiempo libre para almuerzo.
Durante el resto del día se podrán realizar los tratamientos acordados, disfrutar de las aguas termales del balneario o realizar algún paseo por los senderos que parten desde el balneario.
Comida y cena libre.

Día 4: Balneario de Arnoia

Desayuno Buffet en el balneario.
Fin de servicios.



FECHAS

De Junio a Septiembre

COLECTIVO OBJETIVO

Adultos, Familias, Jóvenes, Senior

CAPACIDAD DE LA EMBARCACIÓN

6 clientes

ACTIVIDADES COMPLEMENTARIAS

Consultar experiencias disponibles en balneario.

EMBARCACIONES RECOMENDADAS

Ecobarco do Ribeiro. Embarcación eléctrica adaptada

RECOMENDACIONES

Crucero: Gorra, ropa de abrigo y/o protección del sol y calzado deportivo (recomendado de suela blanca).
Tratamientos termales: Uso obligatorio de chanclas y gorro de baño para acceder al interior del balneario.
Se aplicará cada una de las técnicas termales.

PRECIOS

Precio por persona compartiendo habitación doble: 277,00 €
Precio por persona en habitación individual: 352,00 €
Precio por persona compartiendo habitación suite: 352,00 €

EL PRECIO INCLUYE

Barco ida y vuelta
- 1 viaje en el Eco-barco con cata por el embalse de Castrelo desde Laias
- 1 viaje en el Eco-barco con cata por el embalse de Frieira desde Arnoia
- Guía acompañante a bordo
3 noches de alojamiento en habitación doble estándar
- Régimen de desayuno buffet
Tratamiento Termal
- Circuito Termal: Bañera hidroterapia y chorro (Arnoia)
- Bañera de hidromasaje: Técnica de hidroterapia que utiliza la presión del agua para producir relajación y bienestar
- Masaje parcial de relajación: Se utiliza para la relajación del sistema muscular pero también para mejorar la recuperación.
- Uso libre de las piscinas termales
- Préstamo de albornoz y toalla

EL PRECIO NO INCLUYE

El desplazamiento a los embarcaderos corre por cuenta del cliente.
Comidas y cenas.
Cualquier cosa no especificada en el apartado "incluye".



PUNTO DE ENCUENTRO

Pantalán del Balneario de Arnoia



CRUCERO TERMAL POR EL RÍO MIÑO Y EL RIBEIRO-BALNEARIO DE ARNOIA - 2 NOCHES



TU OPINIÓN



DURACIÓN: 3 días / 2 noches

TIPO: GRAN CABOTAJE

DIFICULTAD: BAJA

CALIDAD:



P
10

Este crucero permitirá descubrir la Comarca del Ribeiro con sus famosos e históricos vinos a través de rutas náuticas por el río Miño mientras se descansa en uno de sus balnearios de aguas termales.

La Comarca de O Ribeiro es famosa por sus aguas termales que ya se disfrutaban desde época romana. En la actualidad varios balnearios permiten disfrutar de sus propiedades mineromedicinales.

Además en los márgenes y cercanía del río Miño están asentadas plantaciones de uva del Ribeiro y bodegas que ofrecen catas y visitas enoturísticas.

En este entorno se podrán disfrutar de la unión del río, la degustación del vino del Ribeiro mientras se realiza el minicrucero y del relax y tranquilidad que las aguas termales y sus balnearios nos ofrecen.

Este crucero ecoenoturístico permite conocer mejor el nacimiento de la denominación de origen de vino más antigua de Galicia, la segunda de España y una de las de mayor trayectoria histórica de Europa.



Es un crucero cien por cien respetuoso con el medioambiente que utiliza una innovadora embarcación eléctrica, de emisiones 0, cuyo impacto en términos de ruido ambiental que afecta a la fauna y flora es mínimo y con una huella de carbono cero debido a que la emisión de dióxido de carbono del trayecto es cero.

Día 1: Balneario de Arnoia - Embalse de Frieira - Balneario de Arnoia

Recepción y llegada a Balneario.

Explicación de los tratamientos y servicios de relax que se ofrecen. A la hora convenida empezaremos el crucero en catamarán por el embalse de Frieira desde el Pantalán de Arnoia. Vistas panorámicas del entorno de Prexigueiro donde existen otras termas de alto interés al aire libre.

Navegaremos río arriba hacia Ribadavia, centro histórico con una de las mejores juderías de Galicia. Vista panorámica de Ribadavia.

Fondeo en entorno paisajístico para cata de vinos del Ribeiro.

Regreso al pantalán del Balneario.

Desplazamiento al balneario de origen

Comida y cena libre.

Durante el resto del día se podrán realizar los tratamientos acordados, disfrutar de las aguas termales del balneario o realizar algún paseo por los senderos que parten desde el balneario.

Tarde libre.



PUNTO DE ENCUENTRO

Pantalán del Balneario de Arnoia

Día 2: Balneario de Arnoia- Pantalán de Laias- Embalse de Castrelo de Miño - Pantalán de Laias - Balneario de Arnoia

Desayuno Buffet en Balneario.

Desplazamiento al embarcadero.

A la hora convenida empezaremos el crucero en catamarán eléctrico por el embalse de Castrelo de Miño con vista panorámica del Balneario y de las montañas con vestigios de la cultura galaica y romana.

Navegaremos por un entorno natural singular rodeado de zonas de viñedos de la denominación de Origen del Ribeiro.

Escala de fondeo para cata de vinos del Ribeiro mientras observamos el paisaje y las antiguas y nuevas construcciones bo-

degueras.

Tras la cata regreso al Pantalán del Balneario de Arnoia.

Tras el desembarque tiempo libre para almuerzo.


Durante el resto del día se podrán realizar los tratamientos acordados, disfrutar de las aguas termales del balneario o realizar algún paseo por los senderos que parten desde el balneario.

Comida y cena libre.

Día 3: Balneario de Arnoia

Desayuno buffet en el balneario.

Fin de servicios.



FECHAS

De Junio a Septiembre

COLECTIVO OBJETIVO

Adultos, Familias, Jóvenes, Senior

CAPACIDAD DE LA EMBARCACIÓN

6 clientes

EMBARCACIONES RECOMENDADAS

Ecobarco do Ribeiro. Embarcación eléctrica adaptada

RECOMENDACIONES

Crucero:

Gorra, ropa de abrigo y/o protección del sol y calzado deportivo (recomendado de suela blanca).

Tratamientos termales:

Uso obligatorio de chanclas y gorro de baño para acceder al interior del balneario.

Se aplicará cada una de las técnicas termales.

PRECIOS

Precio por persona compartiendo habitación doble: 218,00 €

Precio por persona en habitación individual: 268,00 €

Precio por persona compartiendo habitación suite: 268,00 €

EL PRECIO INCLUYE

Barco ida y vuelta

- 1 viaje en el Eco-barco con cata por el embalse de Castrelo desde Laias.

- 1 viaje en el Eco-barco con cata por el embalse de Frieira desde Arnoia.

- Guía acompañante a bordo.

2 / 3 noches de alojamiento en habitación doble estándar.

- Régimen de desayuno buffet.

Tratamiento Termal

- Circuito Termal: Bañera hidroterapia y chorro (Arnoia).

- Bañera de hidromasaje: Técnica de hidroterapia que utiliza la presión del agua para producir relajación y bienestar.

- Masaje parcial de relajación: Se utiliza para la relajación del sistema muscular pero también para mejorar la recuperación.

- Uso libre de las piscinas termales.

- Préstamo de albornoz y toalla.

EL PRECIO NO INCLUYE

El desplazamiento a los embarcaderos corre por cuenta del cliente.

Comidas y cenas.

Cualquier cosa no especificada en el apartado "incluye".



PUNTO DE ENCUENTRO

Pantalán del Balneario de Arnoia



TU OPINIÓN



EXPERIENCIA NÁUTICA DE FIN DE SEMANA EN LAS RÍAS ALTAS



DURACIÓN: Noche del viernes, sábado todo el día y la noche, y salida el domingo a las 15.00

TIPO: GRAN CABOTAJE

DIFICULTAD: BAJA

CALIDAD:



P

12



PUERTO DE EMBARQUE



Navegación fin de semana por las Rías Altas con salida desde Sada con pernocta abordo en velero de 15 m. con 5 camarotes y todas las comodidades para navegación de altura. Posibilidad de embarque el viernes a partir de las ocho de la tarde para dormir a bordo o embarque el sábado a las diez de la mañana en el puerto de Sada.



PUNTO DE ENCUENTRO

Puerto Deportivo de Sada



Recepción, presentación del grupo y charla. Se explicarán partes del barco, maniobras, puestos a ocupar, parte meteo, convivencia abordo...

Salida desde el puerto de Sada hacia uno de los puertos del itinerario navegando a vela.

El patrón además de enseñanza náutica hará de guía turístico comentando los lugares que iremos viendo a lo largo de la navegación. Hará hincapié en puntos de interés en cada sitio en concreto además de amenizar sus explicaciones con anécdotas y leyendas.

La travesía del sábado se hará en dos etapas: Se navegará hasta la hora de la comida, momento en el que se fondeará y se cocinará abordo repartiendo las tareas entre la tripulación y después se continuará con la ruta. Dependiendo de la estación del año se podrá ir a una cala o puerto recogido para baño, remo en paddle surf o bajada en neumática auxiliar.

La noche del sábado se bajará a cenar a puerto o si se trata de un mes con "r" puede ofrecerse una mariscada abordo.

El domingo por la mañana se preparará el desayuno en el barco (incluido) y se visitará otro lugar de la costa.

A las tres se amarrará en Sada.

En Sada se navegará por la Ría y se pasará navegando frente a la torre de Fontán. Torre que junto con la de Corbeiroa se mandaron construir en el siglo XVIII a fin de proteger el puerto y sus industrias pesqueras y de salazón.



COLECTIVO OBJETIVO

Adultos, Familias, Jóvenes, Senior

CAPACIDAD DE LA EMBARCACIÓN

10 pasajeros

ALTERNATIVAS EN CONDICIONES METEOROLÓGICAS ADVERSAS

Cambio de fecha o devolución del dinero. A acordar con el cliente

EMBARCACIONES RECOMENDADAS

Velero habitable

RECOMENDACIONES

Traer ropa cómoda adaptada a la estación del año. Siempre alguna prenda de abrigo y para el agua. Importante calzado antideslizante que sujete bien el pie y que la suela no sea de color.

FECHAS

Fines de semana de todo el año

PRECIOS

425 € por persona
(Mínimo 6 personas)

EL PRECIO INCLUYE

Patrón, Seguros, Combustible, Amarre en Sada, Desayuno y Limpieza Embarcación con las mejores prestaciones y amplitud. Velero de 15 m. de eslora y 4.50 m. de manga con TV, aire acondicionado, equipo de música, agua caliente, generador de corriente, equipo de navegación electrónica y material de seguridad, 5 camarotes, 3 baños, mayor con sistema sail track, génova enrollable, trinqueta, spinnaker, etc..

EL PRECIO NO INCLUYE

Ropa de cama (traerán saco para dormir), toallas de baño, comidas abordo (se hará un pequeño fondo entre los participantes), cena del sábado.



PUNTO DE ENCUENTRO

Puerto Deportivo de Sada



TU OPINIÓN



DESCUBRE LOS TESOROS SUBMARINOS DE LA RUTA XACOBEO Y DEL MAR DE AROUSA



DURACIÓN: 3 días/ 3 noches

TIPO: GRAN CABOTAJE

DIFICULTAD: MEDIA

CALIDAD:



CAPITEN

P
14

Con este itinerario disfrutarás de una experiencia submarina y gastronómica mientras descubres los lugares por donde según cuenta la leyenda, el cuerpo del Apóstol Santiago llegó desde Jerusalén hasta Galicia. Este itinerario forma parte de la ruta Xacobeo Mar de Arousa.

Cuenta la tradición que Santiago el Mayor, uno de los apóstoles predilectos de Jesús, que fue decapitado por orden de Herodes Agripa, fue trasladado por sus discípulos en una barca sin timón, que Dios guio desde Palestina hasta las costas gallegas, donde fue enterrado. Sobre la tumba se levantó un mausoleo según el modelo de las necrópolis romanas, formado por una pequeña construcción rodeada de columnas, cuyos restos permanecen en el subsuelo de la Catedral de Santiago de Compostela.

Durante el itinerario submarino nos sumergiremos en los entornos de Ribeira, A Pobra do Caramiñal y Boiro. Descubriremos islas, faros, las famosas bateas de mejillón y zonas rocosas



submarinas donde habita el famoso marisco de Galicia. Aprovecharemos para visitar los barrios marineros de Ribeira, A Pobra do Caramiñal, Escarabote (Boiro) y Rianxo. Por último disfrutaremos de una jornada de relax en la playa de Cabio en A Pobra do Caramiñal, pudiendo realizar paseos en kayak o en Tabla de Paddle Surf por la zona.


Visitaremos museos y centros de interpretación de la cultura marinera e iglesias vinculadas a Santiago Apóstol acompañados por nuestros guías.

La Traslato Xacobeo está promovida por la Fundación Ruta Xacobeo Mar de Arousa. Para su obtención es necesario tener la Cartilla Náutica y realizar al menos dos sellados en dos puertos de la Ría de Arousa y realizar el último sellado y entrega de Diploma en la Iglesia de Santiago de Padrón. Este circuito incluye el sellado en Ribeira y en A Pobra do Caramiñal.

Esta ruta incluye durante las inmersiones paradas en el mar para descubrir en vistas panorámicas el patrimonio de interés a través del uso de la aplicación de realidad aumentada NAR

Día 1: A POBRA DO CARAMIÑAL - INMERSIÓN EN ISLA DE RÚA - RIBEIRA

Punto de encuentro en el puerto de A Pobra do Caramiñal y entrega de cartilla náutica de la traslato xacobeo de la Fundación Ruta xacobeo Mar de Arousa y Río Ulla. Preparación de equipos en base totalmente equipada. Salida en lancha neumática al punto de la primera inmersión en la cara norte de la Isla de Rúa



PUNTO DE ENCUENTRO

Puerto A Pobra do Caramiñal

(Ribeira), al abrigo del viento.

Durante el desplazamiento nos acercaremos a la ensenada de Ribeira, localidad de inicio de la Ruta Xacobeá Mar de Arousa en la parte norte de la Ría de Arousa. Vista panorámica en realidad aumentada de la playa de Palmeira y Castro Cidá.

La isla de Rúa está formada solamente por granito. Piedras gigantes, con infinitud de formas en la cual nos guiarán por toda ella para ver todos sus secretos y sus figuras grabadas por la erosión en sus piedras. En la isla, situada a unos 4 Kms al sureste de Ribeira, se encuentra un faro gemelo al de la Isla de Ons y construido en 1864.

Posteriormente, inicio de la inmersión de unos 50 minutos en los fondos del faro de la Isla de Rúa y alrededores. Visita submarina de pasadizos, gorgonias, zanahorias de mar, anémonas, sepias, raya mosaica, etc., a una profundidad máxima de 18 metros y mínima de 5 metros.

Regreso a la base náutica de A Pobra. Cambio de ropa y almuerzo ligero con productos típicos. Traslado por tierra al alojamiento seleccionado en Villa Isaura en A Pobra do Caramiñal. (Vivienda Turística).

Sellado de la cartilla náutica de la traslatio xacobeá y tiempo libre para visita al barrio marinero de Ribeira, iglesias y cruceiros de piedra. Cena no incluida y alojamiento en el Villa Isaura.

DÍA 2: RIBEIRA - INMERSIÓN EN FARO DE OSTREIRA - BATEAS - A POBRA DO CARAMIÑAL

Desayuno y traslado desde el alojamiento de Villa Isaura a la base náutica en A Pobra do Caramiñal. Preparación de equipos en base totalmente equipada. Salida en lancha neumática al punto de la segunda inmersión en el Faro de Ostreira y/o bateas de mejillón.

Durante el desplazamiento podremos disfrutar de la ensenada de A Pobra do Caramiñal, localidad perteneciente a la Ruta Xacobeá Mar de Arousa y río Ulla en la parte norte de la Ría de Arousa. Desde la bocana de la ensenada vista panorámica en

realidad aumentada del monte de A Curota y la Torre de Bermúdez en la villa. Posteriormente, inicio de la inmersión de unos 50 minutos en los fondos de la batea de mejillón o faro de Ostreira según condiciones meteorológicas de visibilidad. Fondo de arena y piedras. Vista submarina nécoras, rayas, pulpo, etc. a una profundidad máxima de 12 metros.

Por la tarde, visita a Museo de Valle-Inclán en la Torre de Bermúdez y a la exposición "A Orixe", en casa Raquel Soler. Sellado de la cartilla náutica de la traslatio.

Tiempo libre para visita al barrio de los catalanes de A Pobra do Caramiñal y patrimonio religioso.

DÍA 3: A POBRA DO CARAMIÑAL

Jornada dedicada a iniciación al Kayak de mar y paddle Surf, durante esta jornada se realizarán iniciaciones y actividades, rutas por el litoral del Barbanza y regreso a la base náutica. (Opciones visitas a la conservera, culturales, etc.)



P

15

FECHAS

Lunes y martes de Julio y Agosto, resto de año consultar

COLECTIVO OBJETIVO

Adultos, Jóvenes

ALTERNATIVAS EN CONDICIONES METEOROLÓGICAS ADVERSAS

Se podrá alterar el orden de las actividades en función de la meteorología. En caso de que no se pueda realizar la actividad por condiciones meteorológicas adversas se devolverá el importe abonado.

CAPACIDAD DE LA EMBARCACIÓN

6 personas

EMBARCACIONES RECOMENDADAS

Motora, Kayak, Paddle surf

RECOMENDACIONES

Es necesario disponer y presentar titulación vigente para la realización de las actividades submarinas: O. W. D. Open Water o primer nivel de cualquier organización internacional incluidas en las R. S. T. C. Europea, norma CEE. El itinerario es orientativo.

PRECIOS

Grupo mínimo de 4 personas – 445,00 € por persona
Grupo de 6 personas – 390 € por persona

EL PRECIO INCLUYE

Embarcación semirrígida para los traslados a los puntos de inmersión.
Alojamiento 3 noches en Villa Isaura, con capacidad para 6 pax.
3 almuerzos ligeros en base náutica.
2 inmersiones con equipo de buceo completo.
1 día de iniciación al kayak y paddle surf con equipamiento incluido.
Guía instructor submarinista durante todas las inmersiones.
Entradas a los Museos detallados en el itinerario.
Cartilla náutica Traslatio Xacobeá de la Ruta Xacobeá Mar de Arousa y Río Ulla.
Aplicación móvil para vistas panorámicas en miradores de realidad aumentada con audioguías en 5 idiomas.
Seguro básico de viaje (no cubre la actividad de buceo).

EL PRECIO NO INCLUYE

Cualquier otro servicio no expresamente incluido en el epígrafe anterior.
Traslados por tierra desde el alojamiento y las actividades por cuenta del cliente
Seguro específico para la actividad de buceo (disponible en destino: 7€ por inmersión).



PUNTO DE ENCUENTRO

Puerto A Pobra do Caramiñal



NAVEGANDO LA RUTA XACOBEEA DEL MAR DE AROUSA Y RÍO ULLA



TU OPINIÓN



DURACIÓN: 4 DÍAS / 3 NOCHES

TIPO: GRAN CABOTAJE

DIFICULTAD: BAJA



CAPITEN

P
16

La Ruta Marítima recrea esta travesía desde Ribeira hasta Padrón. A partir de ahí, la ruta Xacobeá continúa el trazado del Camino Portugués hasta la Catedral de Santiago, donde reposan los restos del Apóstol.

Con este itinerario descubrirás en velero por la ría de Arousa y en lancha motora por el río Ulla los lugares por donde, según cuenta la leyenda del Apóstol Santiago, discurrió el tramo final del traslado de su cuerpo desde Jerusalén hasta Galicia.

Cuenta la tradición que Santiago el Mayor, uno de los Apóstoles predilectos de Jesús que fue decapitado por orden de Herodes Agripa, tras su muerte, sus discípulos recogieron los restos del santo y los trasladaron en una barca sin timón, que Dios guió desde Palestina hasta las costas gallegas, donde fue enterrado. Sobre la tumba se levantó un mausoleo según el modelo de las necrópolis romanas, formado por una pequeña construcción rodeada de columnas, cuyos restos permanecen en el subsuelo de la Catedral de Santiago de Compostela.

Nace esta ruta en Ribeira, puerta norte de entrada a la ría de Arousa, con travesía en velero por las villas del Barbanza, continuando con una subida al río Ulla en embarcación ligera a motor hasta Pontecesures y trasladándose por tierra a Padrón para la entrega del Diploma Traslato Xacobeá, previa presentación de la Cartilla Náutica correctamente sellada.

La Ruta Marítima está salpicada de localidades costeras que atesoran espacios naturales y un patrimonio histórico-cultural de extraordinario valor como el existente en las villas marineras de Ribeira, la histórica A Pobra do Caramiñal con su Torre de Xunqueiras (S. XV) y la Torre de Bermúdez (S. XVI), ambas declaradas Monumento Histórico-Artístico de Interés Nacional, Boiro y Rianxo villa vinculada a grandes escritores gallegos. También incluye disfrutar desde el río Ulla otro patrimonio como el de las Torres de Oeste de Catoira; la necrópolis tardorromana y medieval de la capilla de Os Mártires, en Valga; y luego en tierra la iglesia neoclásica de Santiago en Padrón, donde se encuentra el célebre “pedrón” donde amarraron la nave los discípulos de Santiago, Santiaguíño do Monte, y donde, según la tradición cristiana, predicó el Apóstol.

La Traslato Xacobeá está promovida por la Fundación Ruta Xacobeá Mar de Arousa. Para su obtención es necesario tener la



Cartilla Náutica y realizar al menos dos sellados en dos puertos de la Ría de Arousa y realizar el último sellado y entrega de diploma en la Iglesia de Santiago de Padrón. Este circuito incluye el sellado en Ribeira, A Pobra do Caramiñal, Boiro, Rianxo, Vilanova de Arousa y Padrón. Esta ruta incluye durante la travesía pequeñas paradas en el mar para descubrir en vistas panorámicas el patrimonio de interés a través del uso de la aplicación de realidad aumentada NAR.

DÍA 1: BOIRO (BARRAÑA) - RIBEIRA - ISLA DE SÁLVORA - BOIRO - (BARRAÑA)

Presentación en el Club Náutico de Barraña en Escarabote (Boiro) para la entrega de Cartilla Náutica de la Fundación Ruta Xacobeá Mar de Arousa para inicio de Traslato Xacobeá por la ría de Arousa. Salida a las 10:30 en nuestro velero.

Iniciamos la travesía con destino a Ribeira. Vista panorámica del majestuoso alto del monte de A Curota, un enclave que ser-



PUNTO DE ENCUENTRO

Boiro

vía de referencia a los navegantes antiguos que se acercaban a las costas gallegas y que preside la península del Barbanza. Escala en Ribeira y primer sellado de Cartilla Náutica de la Traslato Xacobeá. Recomendamos una visita a su Lonja, una de las principales del sur de Galicia. Almuerzo libre. Tiempo libre para visita al barrio marino de Ribeira y a iglesias vinculadas a la tradición Xacobeá.

Seguiremos la travesía acercándonos en vista panorámica con realidad aumentada a la villa de Aguiño donde descubriremos los restos del muelle fenicio de A Covasa, una de las principales huellas físicas de la cultura fenicia en Galicia y que nos recuerda las grandes navegaciones de la antigüedad como la realizada por los restos del Apóstol.

A continuación, nos acercaremos a la Isla de Sálvora, que marca la entrada a la ría de Arousa y por la que se adentraría la barca con los restos del Apóstol Santiago. Conocida en la antigüedad como una de las islas casitérides fenicias. Vista panorámica en realidad aumentada de su aldea y de sus antiguas fábricas de salazón de pescado.

Regresaremos navegando al puerto de Barraña en Boiro. Tiempo libre y cena no incluida. Alojamiento a bordo.



Día 2: BOIRO (BARRAÑA) - VILANOVA DE AROUSA - A POBRA DO CARAMIÑAL - BOIRO (BARRAÑA)

Iniciaremos la travesía con destino a Vilanova de Arousa. Pasaremos por delante de la Illa de Arousa, otra de las que se cruzarían en la travesía Xacobeá del Apóstol. Vista panorámica de la isla y de su tradición conservera.

Escala en Vilanova de Arousa para segundo sellado de Cartilla Náutica de la Traslato Xacobeá. Visita libre al centro histórico de la villa natal del escritor Ramón del Valle-Inclán, que forma parte de la variante espiritual del Camino de Santiago denominada Ruta del Padre Sarmiento.

Embarcaremos de nuevo y podremos disfrutar de una vista panorámica de la playa de las Sinas y de los restos del antiguo monasterio de Cálogo del que se conserva solo el campanario que forma parte del escudo de la localidad.

Escala en A Pobra do Caramiñal y tercer sellado de Cartilla Náutica de la Traslato Xacobeá.

Almuerzo libre. Sugerimos visita a Museo Valle-Inclán y a la torre de Bermúdez donde vivió el escritor.

Tiempo libre para descubrir el centro histórico con su barrio marino.

Regresaremos navegando al puerto de Barraña en Boiro y alojamiento a bordo.



Día 3: BOIRO (BARRAÑA) - RIANXO - BOIRO (BARRAÑA)

Iniciaremos la travesía con destino a Rianxo. Pasaremos y disfrutaremos de vista panorámica en realidad aumentada del castro de Neixón, castro celta habitado en el periodo del traslado del cuerpo del Apóstol a Santiago.

Escala en Rianxo: cuarto sellado de la Cartilla Náutica. Recomendamos visita a Museo del Mar de Rianxo. Tiempo libre para descubrir el centro histórico con sus iglesias y cruceiros. Almuerzo libre.

Regreso a Boiro pasando entre las bateas del mejillón que son tan características de la ría de Arousa. Vista panorámica en realidad aumentada sobre el mejillón.

Llegada al puerto de Barraña en Boiro y alojamiento a bordo.



PUNTO DE ENCUENTRO

Boiro

Día 4: BOIRO (BARRAÑA) - RÍO ULLA - PADRÓN

Proponemos iniciar la jornada a las 10:30 con una visita (opcional) a la Exposición Etnográfica Marinera "Mar de Boiro" donde conoceremos todo lo relacionado con la tradición pesquera y marinera de la ría de Arousa.

Embarque en motora ligera abierta para iniciar el remonte del río Ulla hasta Padrón por la ruta Xacobeá del Mar de Arousa y Río Ulla (Traslato) disfrutando de las vistas panorámicas de la isla de Cortegada (Parque Nacional Marítimo Terrestre de las Islas Atlánticas), y de las zonas de explotación de almeja de Carril y su puerto. Remontando el río pasaremos con vista panorámica en realidad aumentada por las Torres del Oeste en Catoira que defendían Santiago de las invasiones vikingas

Escala en Pontecesures y traslado por su cuenta hasta Padrón. Almuerzo libre en Padrón.


En Padrón recomendamos visitar la iglesia donde está el Pedrón (piedra que la tradición religiosa atribuye como la que se ató la

barca que transportaba el cuerpo del Apóstol Santiago). Quinto sellado de la Cartilla Náutica y obtención del Diploma Traslato Xacobeá.

Padrón, villa vinculada a importantes figuras de la literatura gallega, como Macías el Enamorado, Juan Rodríguez de Padrón, Camilo José Cela o Rosalía de Castro, cuya casa, llamada "A Matanza" donde vivió sus últimos años y murió, y convertida hoy en museo, se encuentra en las afueras del pueblo. Se pueden visitar también la iglesia de Santiago Apóstol, en la que se guardan dos epígrafes, uno romano, sobre la tradición del santo y el otro del año 1133, sobre la reconstrucción de la iglesia iniciada por el obispo Gelmírez.

En los alrededores de la población se pueden ver numerosos pazos de nobles y antiguas familias y a unos cuantos kilómetros, sobre una colina entre grandes peñas se encuentra la ermita de "Santiagoño do Monte", a la cual, según la leyenda, se retiraba a rezar el apóstol tras sus predicaciones.

Fin del viaje y de nuestros servicios



INTERPRETACIÓN DEL ITINERARIO

Audioguía, Realidad aumentada.

CAPACIDAD DE LA EMBARCACIÓN

Premium: ocupación 4 pasajeros

EMBARCACIONES RECOMENDADAS

Velero habitable, Motora

COLECTIVO OBJETIVO

Adultos, Familias, Jóvenes, Senior

ACTIVIDADES COMPLEMENTARIAS

- Visita a la Lonja de Ribeira
- Visita al Museo Valle-Inclán
- Visita al Museo del Mar de Rianxo
- Visita a Exposición Etnográfica Marinera "Mar de Boiro"
- Visita a la iglesia donde está el Pedrón

RECOMENDACIONES

Se aconseja ropa de abrigo, chubasquero, calzado cómodo (tipo náutico con suela no negra), crema y gafas solares. Maleta de viaje blanda para estibar en barco.

FECHAS

Fechas a demanda todos los lunes

PRECIOS

TIPO DE VELERO	Resto fechas	Junio/Julio/Septiembre	Agosto
Premium ocupación 4 pasajeros	680 €	740 €	795 €

EL PRECIO INCLUYE

Travesía de 4 días según itinerario en velero privado.
Embarcación ligera para el remonte del río Ulla.
Patrón instructor a bordo.
Alojamiento 3 noches a bordo.
Cartilla náutica Traslato Xacobeá de la Ruta Xacobeá Mar de Arousa y Río Ulla.
Aplicación móvil para vistas panorámicas en miradores de realidad aumentada con audioguías en 5 idiomas.
Seguro básico de viaje.

EL PRECIO NO INCLUYE

Desayuno, comidas y cenas.
Todos los traslados terrestres.
Guía acreditado para la visita de Padrón.
Entradas a los Museos detallados en el itinerario.



PUNTO DE ENCUENTRO

Boiro



TU OPINIÓN



NAVEGANDO A FERROL: EN CADA ORILLA UN CASTILLO

DURACIÓN: 1 día / 8 horas

TIPO: PEQUEÑO CABOTAJE

DIFICULTAD: BAJA



CALIDAD:



Una jornada de navegación, saliendo del puerto de Sada en la ría de Ares-Betanzos(otros puertos consultar), dejando a mano derecha la costa de Miño y Ares y por la izquierda la zona de Lorbé y sus bateas.

Navegamos a vela abandonando la ría de Ares-Betanzos hacia la angosta entrada de la de Ferrol, cuyo acceso desde el mar, entre los castillos de La Palma y San Felipe, es de una belleza extraordinaria; una vez en el interior de la ensenada, podemos



amarrar en el muelle de Mugardos para bajar a puerto y degustar el célebre pulpo “a la mugardesa” o darnos un baño en alguna de sus calas.

A media tarde, emprendemos el regreso hacia Sada. No hace falta tener conocimientos de navegar a vela.

COLECTIVO OBJETIVO

Adultos, Familias, Jóvenes, Senior, Niños

CAPACIDAD DE LA EMBARCACIÓN

11 pasajeros

ALTERNATIVAS EN CONDICIONES METEOROLÓGICAS ADVERSAS

Paseo por la Costa Doce para divisar las calas de Morazón, Arnela, Lobos y Lourido, en Sada.

EMBARCACIONES RECOMENDADAS

Velero habitable

RECOMENDACIONES

Ropa deportiva.
En verano: visera, crema solar y gafas de sol.
En invierno: chubasquero y cortavientos.

FECHAS

Las rutas se realizan todos los días con un grupo mínimo de 4 personas, durante todo el año

PRECIOS

75 € persona en barco compartido
650 € alquiler exclusivo de la embarcación

EL PRECIO INCLUYE

Patrón, navegación, guía, seguro.

EL PRECIO NO INCLUYE

Comida y bebida a bordo.

ACTIVIDADES COMPLEMENTARIAS

Visita barrio “As meninas” de Ferrol.
Visita al Museo Naval de Ferrol
Degustación de productos típicos de la zona en restaurante de Ferrol



PUNTO DE ENCUENTRO

Sada

P

19



RUTA DEL MEJILLÓN EN VELERO EN LAS RÍAS ALTAS



TU OPINIÓN



DURACIÓN: 3 / 4 horas

TIPO: PEQUEÑO CABOTAJE

DIFICULTAD: BAJA

CALIDAD:



P
20

Navegación en velero de Sada al puerto de Lorbé navegando entre las bateas

La ría de Ares y Betanzos es una región rica en paisajes hermosos pero también riquísima en pesca, marisqueo y acuicultura. La excursión marítima por la ría con guía, en un velero de 12 m. muestra sus costas, islas y la actividad en las singulares bateas, parques de cultivos de mejillón y ostras. Son estructuras para el cultivo de bivalvos propias de las rías gallegas.

Cuando salimos del puerto de Sada, podemos observarlas dispuestas ordenadamente junto a la costa.

De esas grandes plataformas cuelgan maromas en las que se cría uno de los mayores tesoros de Lorbé: los mejillones.

Los barcos "bateeiros" levantan con sus grúas las pesadas sogas cargadas de moluscos, es un verdadero espectáculo verlos faenar.

Escala de fondeo próximo a las bateas en el puerto pesquero

PUERTO DE EMBARQUE



de Lorbé para degustar los mejillones que se pueden adquirir en la mejillonera del puerto y cocinarlos directamente en el barco.

Regreso al puerto de Sada.

COLECTIVO OBJETIVO

Adultos, Familias, Jóvenes, Senior, Niños

CAPACIDAD DE LA EMBARCACIÓN

12 personas

ALTERNATIVAS EN CONDICIONES METEOROLÓGICAS ADVERSAS

Paseo por la costa "Doce" para divisar las calas de Morazón, Arnela, Lobos y Lourido, en Sada.

EMBARCACIONES RECOMENDADAS

Velero habitable

RECOMENDACIONES

Ropa deportiva

Verano: visera, gafas y crema solar.

FECHAS

Todo el año

PRECIOS

40 € por persona (Mínimo de 4 personas)

EL PRECIO INCLUYE

Patrón, navegación, guía, seguro.

EL PRECIO NO INCLUYE

Degustaciones de mejillones en el puerto de Lorbé
Comida y bebida a bordo

ACTIVIDADES COMPLEMENTARIAS

Visita guiada en tierra al Puerto de Lorbé.

Alquiler de kayak o paddle surf para hacer ruta en la zona del puerto.



PUNTO DE ENCUENTRO

Puerto de Sada



NAVEGANDO HASTA LA TORRE DE HÉRCULES

DURACIÓN: 1 DÍA / 8 HORAS

TIPO: PEQUEÑO CABOTAJE

DIFICULTAD: BAJA



CALIDAD:



TU OPINIÓN



Navegación desde Sada hasta A Coruña para divisar la Torre de Hércules y con parada en A Coruña para comer.

Jornada de navegación, saliendo del puerto de Sada, dejando por la derecha la costa de Miño y Ares y por la izquierda la zona de Lorbé y sus bateas, navegamos a vela hacia la ría de A Coruña, por la costa acantilada de Dexo, pasando la punta de Seixo Blanco y el Peñón de la Marola.

Iremos aproximándonos a las inmediaciones de la Torre de Hércules, disfrutando de las vistas de A Coruña y de su faro romano desde

PUERTO DE EMBARQUE



el mar.

Una vez en el interior de la ensenada, hacemos escala en el puerto de A Coruña para visita libre o actividades complementarias. A media tarde, emprendemos el regreso hacia Sada.

COLECTIVO OBJETIVO

Adultos, Familias, Jóvenes, Senior, Niños

CAPACIDAD DE LA EMBARCACIÓN

12 personas

ALTERNATIVAS EN CONDICIONES METEOROLÓGICAS ADVERSAS

Paseo por la costa "Doce" para divisar las calas de Morazón, Arnela, Os Lobos y Lourido, en Sada.

EMBARCACIONES RECOMENDADAS

Velero habitable

RECOMENDACIONES

Ropa deportiva

Verano: visera, gafas y crema solar.

Invierno: chubasquero y cortavientos.

FECHAS

Todo el año

PRECIOS

75 EUROS

EL PRECIO INCLUYE

Patrón, navegación, combustible, seguros

EL PRECIO NO INCLUYE

Comida en A Coruña.

Comida y bebida a bordo.

ACTIVIDADES COMPLEMENTARIAS

Visita guiada a pie a los monumentos importantes de la ciudad.

Ruta turística guiada por la ciudad en bicicletas o segway.



PUNTO DE ENCUENTRO

Sada

P

21



TU OPINIÓN



EXPERIENCIA NÁUTICA - LANCHA RÁPIDA EN MUROS



DURACIÓN: 1 hora y 20 minutos

TIPO: PEQUEÑO CABOTAJE

DIFICULTAD: BAJA

CALIDAD:



P
22

Paseo de 1 hora de duración por la bahía de Muros admirando las galerías del centro histórico desde el mar, el molino de las mareas, arenal de anido (recogida de bivalvos), illa de Santo Antón, bateas (breve explicación de la cría del mejillón), navegación a mar abierto con las vistas de Montelouro (inicio de A Costa da Morte).

Parada en Montelouro para ver las bateas experimentales de jaula de salmón.

Continuaremos hacia las playas de Fogareiro y Godai, vistas de la famosa playa de San Francisco, Camping de A Vouga y navegación de vuelta a Muros por Faro Rebordiño con visita a la Playa do Castelo donde los más atrevidos se pueden dar un baño. (posible escala fondeo)

Navegación de regreso al puerto de Muros.

Patrimonio a visitar:

Casco histórico de Muros.

Molino de las mareas (desde el mar).

Arenal de Anido con explicación de la recogida de la navaja de

PUERTO DE EMBARQUE



Muros.

Illa de Santo Antón.

Bateas con explicación de la cría de mejillón.

Punta Louro con explicación del inicio de A Costa da Morte y captura del percebe.

FECHAS

De Junio a Septiembre.
4 salidas diarias. 3 días a la semana.

CAPACIDAD DE LA EMBARCACIÓN

14 personas limitada a 7 por seguridad y comodidad

EMBARCACIONES RECOMENDADAS

Motora

COLECTIVO OBJETIVO

Adultos, Familias, Jóvenes, Niños

ACTIVIDADES COMPLEMENTARIAS

Recomendaciones de restaurantes y rutas (por libre).

PRECIOS

35 euros adultos 20 euros niños hasta 12 años

EL PRECIO INCLUYE

Combustible, seguro, patrón-guía, chalecos.

EL PRECIO NO INCLUYE

Nada que no esté expresamente mencionado.

ALTERNATIVAS EN CONDICIONES METEOROLÓGICAS ADVERSAS

Cancelación de la salida y devolución del importe.

RECOMENDACIONES

Importante: Crema solar y prendas de abrigo. Interés por el mar, por Galicia, su cultura y gastronomía.



PUNTO DE ENCUENTRO

Náutico de Muros



EXPERIENCIA NÁUTICA - LANCHA RÁPIDA EN PORTOSÍN



TU OPINIÓN



DURACIÓN: 1 hora y 20 min.

TIPO: PEQUEÑO CABOTAJE

DIFICULTAD: BAJA

CALIDAD:



Paseo en lancha rápida semirrígida por las playas de Portosín, el arenal del testal, las bateas de O Freixo y la Isla de Creba. Emociones, mar, cultura y gastronomía.

Saldremos desde el Club Náutico de Portosín hacia el interior de la Ría pasando por algunas de las más bonitas calas del concello de Porto do Son (A Gafa, Las Gaviotas, Punta Batuda -con su famoso camping, y la tranquila playa de Boa), para llegar a uno de los bancos de arena más famosos de Galicia, el arenal del Testal, donde se producen de forma natural y se recogen con técnicas artesanales los mejores berberechos y almejas con denominación de origen.

Seguiremos hacia las bateas de O Freixo (estructuras en la Ría destinadas a la cría del mejillón) donde haremos parada para explicación sobre las mismas.

Continuaremos hacia la "illa da Creba", una isla privada con cientos de años de historias de disputas con pazo construido

PUERTO DE EMBARQUE



sobre las ruinas de la antigua Capela da Nosa Señora da Creba. Seguiremos hacia la bahía de Esteiro y atravesaremos toda la Ría de norte a sur viviendo la emoción del mar y de las olas, disfrutando de las vistas hacia mar abierto con el peculiar Monte Louro de fondo, punto de inicio de la costa da Morte.

Llegaremos a la playa de Aguieira, una de las playas más famosas de Galicia, y volveremos costearo al puerto de Portosín, pasando por delante de la concurrida playa de Coira.

COLECTIVO OBJETIVO

Adultos, Familias, Jóvenes, Senior, Niños

CAPACIDAD DE LA EMBARCACIÓN

Capacidad total de 14 personas pero limitada a 7 por seguridad y comodidad

EMBARCACIONES RECOMENDADAS

Motora

ALTERNATIVAS EN CONDICIONES METEOROLÓGICAS ADVERSAS

Si la meteorología no permite la salida, se cancelará con devolución completa del importe.

RECOMENDACIONES

Crema solar, prenda de abrigo, interés por el mar, por Galicia, por su cultura y gastronomía, y sobre todo, muchas ganas de vivir una experiencia inolvidable.

FECHAS

4 salidas diarias, 4 días a la semana, DE JUNIO A SEPTIEMBRE

PRECIOS

35 euros adultos
20 euros niños hasta 12 años

EL PRECIO INCLUYE

Excursión completa incluyendo combustible, chaleco, seguro y guía-patrón.

EL PRECIO NO INCLUYE

No incluye nada que no sea especificado expresamente

ACTIVIDADES COMPLEMENTARIAS

Recomendaciones de restaurantes y rutas senderísticas (por libre)



PUNTO DE ENCUENTRO

Club Náutico de Portosín

P

23



TRAVESÍA CASCADA DE ÉZARO



TU OPINIÓN



DURACIÓN: 2 horas aprox.

TIPO: PEQUEÑO CABOTAJE

DIFICULTAD: BAJA

CALIDAD:



P

24



PUERTO DE EMBARQUE

A CORUÑA



Playa río do Barco (Ézaro)



Travesía en kayak a los pies del Sagrado Olimpo de los Celtas hasta adentrarnos en la hermosa Cascada de Ézaro.

Travesía de 2 horas aproximadamente abordando de kayak autovaciales, homologados de primera marca. Capacidad de 2 adultos más un niño. Guiada por técnicos profesionales en todo momento. Antes de comenzar realizaremos un curso previo del manejo de las embarcaciones, itinerarios y normas de seguridad. Una vez estemos preparados y equipados comenzaremos con la gran aventura que consistirá en conocer la historia que aguarda el sagrado Olimpo Celta sus especies, flora y fauna que nos encontraremos por su paso. Mientras va subiendo la marea o vamos adentrando en la hermosa Cascada de Ézaro, uno de los ríos de Europa que desemboca de esta forma al Océano. En este punto atracaremos los kayaks y disfrutaremos del entorno. En verano tendremos la oportunidad de bañarnos en la última poza en un entorno increíble.



PUNTO DE ENCUENTRO

Playa río do Barco



COLECTIVO OBJETIVO

Adultos, Familias, Jóvenes, Senior, Niños

CAPACIDAD DE LA EMBARCACIÓN

2+1

ALTERNATIVAS EN CONDICIONES METEROLÓGICAS ADVERSAS

Cambio de fecha

EMBARCACIONES RECOMENDADAS

Kayak

PRECIOS

Desde 21€ a 24€ según temporada.

FECHAS

De marzo a 30 de octubre

EL PRECIO INCLUYE

Guía y equipación completa para el desarrollo de la actividad.

EL PRECIO NO INCLUYE

Agua, ropa para cambiarse.



PUNTO DE ENCUENTRO
Playa río do Barco



RUTA DE LAS FURNAS AL FIN DE LA TIERRA



TU OPINIÓN



DURACIÓN: 3 horas aprox.

TIPO: PEQUEÑO CABOTAJE

DIFICULTAD: MEDIA

CALIDAD:



P
26



Comenzamos en el puerto de Sardiñeiro perteneciente a Fisterra. Realizamos un cursillo previo del manejo de las embarcaciones, itinerarios y seguridad. Una vez estamos preparados comenzamos la travesía guiada por técnicos. Navegamos la ensenada de Sardiñeiro apreciando el patrimonio natural pasando por O Furadiño hasta llegar a la Furna pequena donde paramos en su playa de aguas cristalinas. Y comenzaremos a descubrir todas sus Furnas hasta llegar a la playa de Talón, atracaremos los kayaks y disfrutaremos de sus aguas cristalinas de

PUERTO DE EMBARQUE

A CORUÑA



Puerto de
Sardiñeiro

un pequeño paraíso de Fisterra. Una vez disfrutado del entorno volvemos al punto de inicio.



FECHAS

Desde marzo a 30 de octubre

COLECTIVO OBJETIVO

Adultos, Familias, Jóvenes

CAPACIDAD DE LA EMBARCACIÓN

2+1

ALTERNATIVAS EN CONDICIONES METEROLÓGICAS ADVERSAS

Cambio de fecha o devolución del importe.

EMBARCACIONES RECOMENDADAS

Kayak

PRECIOS

Desde 28 €

EL PRECIO INCLUYE

Guías, equipación completa para el desarrollo de la actividad, agua y fotos de recuerdo.

EL PRECIO NO INCLUYE

Ropa para cambiarse después.

RECOMENDACIONES

Saber nadar, niños a partir de 14 años.



PUNTO DE ENCUENTRO
Puerto de Sardiñeiro



TU OPINIÓN



GALICIA, MINICRUCERO COSTERO POR LAS RÍAS BAIXAS



DURACIÓN: 7 DÍAS, 6 NOCHES

DIFICULTAD: BAJA

CALIDAD:



Día 1 • Origen - Galicia


Salida desde los puntos establecidos realizando breves paradas en ruta (almuerzo por cuenta de los señores clientes). Llegada al hotel a última hora de la tarde, distribución de habitaciones, cena y alojamiento.

Día 2 • Ría de Arousa - Isla de Sálvora y Ribeira - Isla de A Toxa

Desayuno en el hotel y salida para excursión marítima de día completo incluida. Nos trasladaremos al puerto de O Grove para salida dirección a la isla de Sálvora y sus islotes como Vionta y Con de Noro perteneciente al Parque Nacional das Illas Atlánticas. Esta barrera de islas e islotes cierra la entrada de la Ría de Arousa. La isla sufrió una invasión de los sarracenos en 1120 rechazada por el Arzobispado de Santiago.



En ella se instaló la primera fábrica de salazón de Galicia en 1770, que hoy es conocida como O Almacén. Desde el siglo XIX contó con una pequeña aldea visitable en la ruta de la aldea. Cuenta con un faro, un muelle en la playa de O Almacén y una capilla ubicada en la antigua taberna del pueblo visitable en la ruta del faro. Tras la visita nos dirigiremos, mientras se sirve el almuerzo a bordo, hacia Ribeira con una panorámica de las islas de Sagres y el pueblo de Aguiño, que a su oeste cuenta con los restos del muelle fenicio de A Covasa. Llegada y desembarco para visita guiada a la lonja de Ribeira, el puerto de pesca de bajura más importante de España y el tercero de Europa. La lonja fue diseñada por el famoso arquitecto César Portela. Posteriormente retomaremos la ruta dirección O Grove, pasando por A Pobra do Caramiñal y A Illa de Arousa. Refrigerio a bordo. Desembarco en el puerto de O Grove y traslado para visita de la Isla de A Toxa. A la hora indicada, regreso al hotel, cena y alojamiento.



PUNTO DE ENCUENTRO

Hotel Novo Astur. Sanxenxo
(Pontevedra)

P

27

Día 3 • Ría de Arousa - Boiro - Santiago de Compostela

Desayuno en el hotel y salida para excursión marítima. Nos trasladaremos al puerto de O Grove para salida dirección Vilanova de Arousa, pasando por el sur de A Illa de Arousa si la marea lo permite. Desembarco y visita a la casa-museo del escritor Valle-Inclán". Embarcaremos nuevamente disfrutando de un pequeño aperitivo a bordo, para dirigirnos a Boiro a través de las



bateas de mejillón de la Ría de Arousa para visitar una exposición sobre la evolución de las artes de pesca. Posteriormente, realizaremos la ruta por la ría, almorzando a bordo, desde Boiro, por delante de Rianxo, y de la zona donde fondeaba la armada inglesa a principios del siglo pasado, hasta la isla de Cortegada (no se realiza desembarco) a la entrada del río Ulla, utilizada en las invasiones vikingas, como la de Olaf II el Grande, patrono de noruega y que cuenta con el bosque de laureles más grande de España y de los más grandes de Europa. Al llegar a Vilagarcía de Arousa, desembarco y traslado terrestre a Santiago de Compostela para visita, acompañados de guía oficial, Ciudad Universal, declarada por la Unesco Patrimonio de la Humanidad en 1985. Su catedral fue iniciada en 1075. La fachada del Obradoiro preside y domina la plaza a la que da su mismo nombre, y alberga el famoso Pórtico de la Gloria, el conjunto escultórico que el Maestro Mateo finalizó en el 1180. El corazón de la Catedral es el Sepulcro del Apóstol Santiago, que guarda en la Cripta situada bajo el Altar Mayor, los restos del Apóstol. A la hora indicada, regreso al hotel, cena y alojamiento.


Día 4 • Ría de Pontevedra - Islas Ons y Bueu - Portonovo

Desayuno en el hotel y salida para excursión marítima incluida de día completo. Salida del puerto de Portonovo, navegando por la Ría de Pontevedra, limitada por Punta Couso y Punta



Montalvo. Refrigerio a bordo. Llegamos a la isla de Ons para realizar visita guiada. Destaca su pueblo con barrios y casas dispersas a lo largo de todo el territorio, que hace de esta isla la única todavía habitada del Parque Nacional Marítimo- Terrestre das Illas Atlánticas. Nos asombrará su enorme etnografía y descubriremos las tradiciones medicinales y mitológicas que han perdurado hasta la fecha actual.

Pasearemos entre su vegetación típica de la Galicia costera y las casas tradicionales del lugar. Embarcaremos dirección Bueu, con almuerzo a bordo, pasando y realizando una vista panorámica de la Ría de Aldán y la zona Red Natura de Cabo Udra. Al llegar a Bueu desembarcaremos en esta villa marinera para visitar el museo de los Massó, con un gran número de piezas vinculadas a la pesca de la ballena y al mundo de la conserva. Posteriormente, nos dirigiremos nuevamente a Portonovo, pasando por el conocido pueblo turístico de Sanxenxo. Tiempo libre para visitar Portonovo, famosa villa marinera y conocida por su pesca de bajura y por la Festa da Raia. A la hora indicada, regreso al hotel, cena y alojamiento.



Día 5 • Ría de Pontevedra - Poio - Pontevedra - Combarro

Desayuno en el hotel y salida para visita del Convento de San Xoán de Poio (entradas incluidas), declarado Monumento Histórico-Artístico en 1970, es uno de los máximos exponentes de la arquitectura de la comarca, tanto por su antigüedad y excelente estado de conservación, como por su valor artístico.

Posteriormente traslado al puerto de Combarro (Poio) para embarque y salida para excursión marítima incluida de día completo. Embarque para remontar el río Lérez hacia la ciudad de Pontevedra. Aperitivo a bordo. Desembarco para visita con guía oficial. Pontevedra nos sorprenderá por la riqueza de su Casco Monumental, con la Iglesia de la Virxe da Peregrina, las ruinas del Convento de Santo Domingo, la Basílica de Santa María A Maior del Siglo XVI y la Praza da Ferrería con la Iglesia de San Francisco. Regreso con almuerzo a bordo pasando la costa sur de la Ría y regresando para una circunvalación y vista panorámica de la isla de Tambo.

Llegada y desembarco para visita a Combarro, declarada Conjunto Histórico Artístico Nacional por su arquitectura típica y



PUNTO DE ENCUENTRO

Hotel Novo Astur. Sanxenxo
(Pontevedra)

pintoresca, con más de 30 hórreos en primera línea de mar y las casas construidas sobre la propia roca ganando terreno al mar. A la hora indicada, regreso al hotel, cena y alojamiento.



ALTERNATIVA CONDICIONES METEOROLÓGICAS ADVERSAS

Si por condiciones meteorológicas adversas no se pudiese realizar alguna de las travesías en crucero previstas, se realizaría excursión terrestre alternativa. Si por circunstancias extraordinarias no se pudiese realizar la visita de la isla de San Simón, se visitará el Centro de Interpretación de la Batalla de Rande.

FECHAS / PRECIOS

Desde Cuenca, Almería, Motril, Yecla, Puerto Lumbreras, Girona, Mataró, El Vendrell, Granelers, Martorell, Tortosa, Amposta, Soria, Teruel, Alcañiz sólo fechas azules	17 abril	609
	08 mayo	629
	12 junio	639
	3,17 julio	749
	7,21 agosto	849
	4,18 septiembre	759
	16 octubre	649

Dto Niño 2-10 años 25%. Dto 3ª pax: 10%. Spto Indiv: 40%/Paquete

Salidas GARANTIZADAS desde Castilla la Mancha, Comunidad Madrid, Comunidad Valenciana, Murcia, Andalucía, Extremadura, Miranda, Burgos, Palencia, Valladolid, Soria, País Vasco, Navarra, La Rioja, Cantabria, Cataluña y Aragón.

RECOMENDACIONES

El Complejo Nuevo Astur Spa 3* se compone de dos edificios independientes (Hotel La Asturiana y Hotel Nuevo Astur), pudiendo el cliente ser alojado en cualquiera de los dos indistintamente. Los servicios de restauración, recepción, etc., se realizarán en el Hotel Nuevo Astur.

EMBARCACIONES PREVISTAS o similares

Ferry/Catamarán

Día 6 · Ría de Vigo - Islas Cíes - Isla de San Simón – Vigo Desayuno en el hotel y salida para excursión marítima de día completo incluida. Nos trasladaremos a Vigo. Salida desde el puerto de Vigo con aperitivo a bordo hacia las islas Cíes, una vista panorámica de la isla Sur o San Martiño. Escala archipiélago de Cíes. Visita al Parque Nacional Marítimo Terrestre das Illas Atlánticas de Galicia incluyendo su playa de Rodas (considerada una de las mejores playas del mundo). Embarque y almuerzo a bordo. Travesía por la margen norte de la ría, para dirigirnos a la ensenada de Rande, enclave donde tuvo lugar la Batalla Naval de Rande y que inspiró a Julio Verne para su novela 20.000 leguas de viaje submarino. Visita de la Isla de San Simón, antiguo monasterio, lazareto, cárcel y centro de interpretación. Navegación por la margen sur de la ría para posterior desembarco en el puerto de Vigo, tiempo libre. A la hora indicada regreso al hotel para cena y alojamiento.

Día 7 · Galicia - Punto de origen

Desayuno en el hotel y salida a las 5 de la mañana (salvo indicación contraria por parte del asistente en destino) hacia el punto de origen. Breves paradas en ruta (almuerzo por cuenta de los señores clientes). Llegada y fin de nuestros servicios.

EL PRECIO INCLUYE

- Autocar durante todo el recorrido
- 6 noches en Complejo Nuevo Astur Spa 3*** en Rías Baixas
- Estancia en régimen según programa
- Bebidas incluidas (agua/vino) en comidas y cenas
- Fiesta de la Queimada en el hotel
- Crucero, aperitivo/refrigerio y almuerzo a bordo días 2, 3, 4, 5, 6
- Asistente en destino durante todo el circuito
- Guía oficial en Santiago
- Guía oficial en Pontevedra
- Entrada al museo Massó
- Entradas Convento de San Xoán de Poio
- Entrada a Casa-Museo Valle-Inclán
- Seguro de viaje

EL PRECIO NO INCLUYE

Todo aquello no especificado en el itinerario y en "El precio incluye".
OPCIÓN AVE A MADRID + Autocar a destino
Suplemento para salidas desde Barcelona, Tarragona, Lleida y Zaragoza 190€
Resto de zonas 130€
Consultar condiciones.

EXCURSIONES INCLUIDAS

- Ría de Arousa: Isla de Sálvora, Ribeira, O Grove (día completo, navegación con almuerzo a bordo).
- Ría de Arousa: Vilanova de Arousa, Boiro (medio día navegación y almuerzo a bordo).
 - Santiago de Compostela (medio día con guía oficial).
 - Ría de Pontevedra: Isla de Ons, Bueu, Portonovo (día completo, navegación con almuerzo a bordo).
 - Ría de Pontevedra: Poio, Pontevedra, Combarro (día completo, navegación con almuerzo a bordo y guía oficial en Pontevedra)
 - Ría de Vigo: Islas Cíes, Isla San Simón, Vigo (día completo, navegación con almuerzo a bordo).



PUNTO DE ENCUENTRO

Hotel Novo Astur. Sanxenxo (Pontevedra)



TU OPINIÓN



DE PORTUGAL A COMPOSTELA, ITINERARIO XACOBEO: NAVEGA EL CAMINO



DURACIÓN: 6 DÍAS/ 5 NOCHES + 1 DÍA OPCIONAL

TIPO: GRAN CABOTAJE

DIFICULTAD: BAJA

CALIDAD:



P
30

Este itinerario nos da la opción de iniciarse en Viana do Castelo para navegar por la costa bañada por el Océano Atlántico en aguas abiertas para aquellos que quieran disfrutar de esa experiencia y la posibilidad de navegar en aguas tranquilas de las rías de Vigo, Pontevedra y Arousa partiendo desde Baiona.

En la ruta principal de Baiona a Pontecesures, podremos conocer las Rías Baixas para disfrutar del Parque Nacional de las Islas Atlánticas de Galicia, las villas históricas como Baiona, las villas marineras, las ciudades de Vigo y Vilagarcía de Arousa y demás pueblos colindantes. Sellaremos la Credencial del Peregrino del Camino de Santiago en los distintos puertos escala para obtener la Compostelana tras el itinerario por tierra entre Pontecesures y Santiago de Compostela.

Desde nuestra embarcación descubriremos parte de la leyenda del Apóstol Santiago en el traslado de su cuerpo desde Jerusalén, de la cual nació esta ruta Xacobeá.



PUNTO DE ENCUENTRO
Baiona



Cuenta la tradición que, tras la muerte de Santiago el Mayor, uno de los apóstoles predilectos de Jesús que fue decapitado por orden de Herodes Agripa, sus discípulos recogieron los restos del Santo y los trasladaron en una barca sin timón, que Dios guio desde Palestina hasta las costas gallegas, donde fue enterrado. Sobre su tumba se levantó un mausoleo según el modelo de las necrópolis romanas, formado por una pequeña construcción rodeada de columnas, cuyos restos permanecen en el subsuelo de la Catedral de Santiago de Compostela. Esta ruta incluye durante la travesía pequeñas paradas en el mar para descubrir en vistas panorámicas el patrimonio de interés a través del uso de la aplicación de realidad aumentada NAR

Día 1: BAIONA - CANGAS DO MORRAZO - VIGO

Presentación a las 9:50 horas en el punto de encuentro y entrega de la Credencial del Peregrino y sellado de la misma. A las 10:30 horas iniciaremos la navegación para empezar a disfrutar del día con las maravillosas panorámicas de las Islas Cíes y Monteferro. Haciendo uso de nuestra aplicación de realidad aumentada descubriremos la costa sur de la ría de Vigo, las playas de Patos, Cañas o Prado y el faro de Cabo Estai que nos hará ver la isla de Toralla, el pueblo de Canido y las playas del Vao y Samil. Nuestra travesía nos enseñará los restos fenicios que están en el Museo del Mar de Galicia. Escala en Cangas con su villa marinera para disfrutar de sus calles y paseos. Sellado de credencial. Almuerzo no incluido. Tras la escala en Cangas continuaremos la navegación por la costa norte de la ría donde veremos la iglesia de San Juan de Tirán (siglo-XII), la villa de Moaña apreciando desde el mar las zonas marisqueras, las bateas de mejillón la pesca de bajura, los astilleros de esa zona y la antigua cantera de la cual se extrajo la piedra con la que se construyó el puerto de Vigo. Llegada a Vigo y sellado de la credencial. Tiempo libre y alojamiento a bordo.

Día 2: VIGO - ISLAS CÍES - PORTONOVO

Iniciaremos la navegación a las 10:30 hacia el mirador desde el mar de Cabo Balea, haciendo uso de nuestra aplicación de realidad aumentada. Tendremos una vista panorámica de una antigua Ballenera y el edificio industrial de la conservera Massó. El itinerario prosigue por las Playas de Areamilla, Liméns, Barra y Cabo Home donde en lo alto se encuentra el Monte do Facho que tiene un importante castro y el santuario en el que se veneraba al dios Berobreo (el tercero más importante de Europa). Son interesantes las dunas y el pinal.

Entrando en aguas del Parque Nacional de las Islas Atlánticas se presenta la isla norte o de Monteagudo, perteneciente al archipiélago de las islas Cíes, para enseñarnos la playa más hermosa del mundo, Rodas y el lago dos Nenos que da comienzo a la isla del Faro. Desembarco en la Isla de Monteagudo (Islas Cíes) donde te aconsejamos conocer la hermosa vista desde el alto del Príncipe y desde donde podrás ver la hermosura de las islas y apreciar la diferencia entre la costa del mar abierto a la costa que está hacia la ría. Almuerzo en la isla no incluido.

Posteriormente embarcaremos para navegar por toda la costa da Vela con sus cuevas marinas y el Monte do Facho. A proa nos encontramos con la isla de Ons y también nos sorprende la Ría de Aldán, la única de las Rías Baixas que está orientada al norte.



Cabo Udra nos da la entrada a la ría de Pontevedra. Llegada al puerto de Portonovo donde la “caldeirada de peixe raia” es muy típica, para conocer y disfrutar la villa. En ella sellaremos la credencial del Peregrino del Camino de Santiago. Tiempo libre para visita libre de Portonovo y alojamiento a bordo.

Día 3: PORTONOVO - ISLA DE ONS - SAN VICENTE DO MAR - SANTA UXÍA DE RIBEIRA

Iniciaremos la navegación a las 10:30 horas con rumbo a la isla de Ons. Una navegación que nos permitirá disfrutar de unas vistas panorámicas y mostrarnos parte de la naturaleza de la isla perteneciente al Parque Nacional Marítimo Terrestre de las Islas Atlánticas. Escala en la Isla de Ons donde podremos ver lo mejor de la isla, que continúa habitada hoy en día. Almuerzo no incluido.

Continuaremos la travesía para ver una panorámica que nos muestra San Vicente do Mar y haciendo uso de nuestra aplicación de realidad aumentada que nos permitirá ver la playa de A Lanzada, los restos arqueológicos y la Capilla de Nª Señora de A Lanzada. Haremos breve escala en el puerto de San Vicente do Mar donde sellaremos la Credencial.

Continuaremos la travesía por la costa de la península del Grove desde nuestra embarcación y utilizando la aplicación de realidad aumentada nos mostrará los restos del yacimiento tardorromano de Adrovello donde se encontró una moneda con referencia a la Traslato del Apóstol Santiago.

Nos adentraremos en la ría de Arousa pasando por delante de la isla de Sálvora y llegando al otro lado de la ría de Arousa donde podremos ver desde el mar la localidad de A Covasa donde existió un puerto de origen Fenicio y el pueblo de Aguiño. El itinerario prosigue hasta llegar para escala y pernocta a Santa Uxía de Ribeira con sus maravillas paisajistas del entorno y sus playas. Tiempo libre para visita a la villa. En ella sellaremos la Credencial del Peregrino. Cena libre y alojamiento en nuestro velero.

Día 4: SANTA UXÍA DE RIBEIRA - BOIRO - VILANOVA DE AROUSA - VILAGARCÍA DE AROUSA

Inicio de navegación a las 10:30 por la ría de Arousa con una vista panorámica del mar, la playa de Palmeira y de la villa marinera de A Pobra do Caramiñal haciendo uso de los miradores desde el mar con la aplicación de realidad aumentada.

Llegada y escala en el puerto de Cabo de Cruz en Boiro y sellado de la Credencial. Tras la visita continuaremos la ruta entre las bateas de mejillón.

Llegada al puerto de Vilanova de Arousa, villa natal del escritor Valle-Inclán. Almuerzo no incluido y posteriormente, visita (no incluida) a la casa museo de Valle-Inclán y posterior paseo por el barrio mariner histórico. Sellado de la Credencial del Peregrino del Camino de Santiago.

Continuaremos travesía pasando por delante de la playa de As Sinas y la villa marinera de Vilaxoan.

Llegaremos a la villa de Vilagarcía de Arousa, conocida por su vinculación con la armada inglesa que fondeaba en sus aguas. Tiempo libre para visita a esta villa histórica donde nació el primer tren que hubo en Galicia (Carril-Santiago Compostela) ligado a Camilo José Cela, descendiente de los creadores del tren. Podremos disfrutar del casco histórico. Cena no incluida y alojamiento a bordo.



PUNTO DE ENCUENTRO
Baiona



Día 5: VILAGARCÍA DE AROUSA - RÍO ULLA - PONTECESURES - (inicio tramo a pie) - PADRÓN - SANTIAGO DE COMPOSTELA

A las 10:30 nos embarcaremos en una motora para remontar el río Ulla y recorrer la histórica ruta de navegación fluvial que hizo el Apóstol Santiago, la Traslato Xacobe.

Iniciaremos el recorrido por delante de la isla de Cortegada, conocida como el bosque flotante, que es donde empieza el Vía Crucis marítimo con el primer cruceiro que nos mostrará la forma de esculpir la piedra en Galicia. Formado por 17 “cruceiros”, 17 obras de arte en piedra que marcan el camino que siguieron los restos del Apóstol, y que forman el único Vía Crucis marítimo del mundo. Destacamos la belleza de “El Calvario”, nombre que reciben los tres cruceiros situados en Punta Patiño que fueron contruidos en memoria a Santiago Apóstol y sus dos discípulos.

El río Ulla nos mostrará el valor ecológico e histórico de las Torres del Oeste (defensa de Santiago de Compostela de los vikingos) y la navegación fluvial mercante y pesquera de la antigüedad. Pasaremos por delante de la playa Fluvial de Vilarello perteneciente a la Red Natura Ulla-Deza. Llegaremos a Pontecsesures, villa conocida por la pesca de la lamprea y angulas. Sellaremos la credencial del Peregrino del Camino de Santiago. Fin de servicios de navegación. Continuación por su cuenta del camino a pie hacia Santiago de Compostela para vivir la experiencia de caminar el último tramo del Camino portugués hasta llegar al alojamiento en Santiago de Compostela. Tiempo libre. Cena no incluida y alojamiento.

Día 6: SANTIAGO DE COMPOSTELA

Desayuno en hotel. Tiempo libre para la obtención de la Compostelana en la Oficina del Peregrino. Fin del viaje y de nuestros servicios.



ACTIVIDAD OPCIONAL

Día previo - De Portugal a Galicia
VIANA DO CASTELO - BAIONA

Recepción a las 9:00 horas de los pasajeros en el puerto de Viana do Castelo. Recogida de la credencial del Peregrino del Camino de Santiago y sellado.

A las 09:30 horas embarcaremos iniciando nuestro itinerario. La salida tan especial que tiene el Océano Atlántico está recogida en la vida y obra del creador del esperpento (Valle-Inclán). Dentro del río Lima haciendo uso de nuestra aplicación de realidad aumentada se nos enseñarán las hermosas playas de Viana do Castelo, como la de Cabeleiro y el monte de Santa Luzia donde se encuentra el templo dedicado a Santa Lucía y al Sagrado Corazón de Jesús. Saliendo del río al Océano Atlántico tras rodear el dique se encuentran la playa Norte y el Fuerte de Areosa que desde 1640 lleva dando protección y es un referente marino para los navegantes. Continuando la travesía por el Litoral Norte y sus espacios protegidos nos encontraremos con grandes playas que abrazan al océano como la playa Canto Marinho. Llegaremos a la altura del Río Miño donde se divisará la localidad de Caminha y los arenales del fuerte de S. João ubicados en la Isla de Ínsua. Pícnico a bordo. La otra localidad que se puede observar al otro lado del río en la parte española es A Guarda donde se posa el Monte de Santa Tegra, con importantes yacimientos castreños del mundo celta y vinculado al comercio fenicio. Seguiremos la navegación por delante de la localidad de Oia donde tendremos panorámica con realidad aumentada del Monasterio de Oia que sufrió incursiones piratas y daba apoyo

a los peregrinos.

Alcanzaremos el cabo Silleiro que nos descubre las rías gallegas, la Virgen de la Roca y la Fortaleza Monterreal de Baiona que nos enseñará las maravillas de la bahía y primera localidad en Europa en conocer la noticia del Descubrimiento de América. Haremos escala para disfrutar de la villa y sellar la credencial del Peregrino del Camino de Santiago. En esta villa finalizaremos el servicio de navegación por esta jornada. Cena no incluida y alojamiento a bordo.



P

33

FECHAS

Fechas a demanda los lunes desde Baiona y los domingos desde Viana do Castelo

INTERPRETACIÓN DEL ITINERARIO

Audioguía, Realidad aumentada.

CAPACIDAD DE LA EMBARCACIÓN

Premium: ocupación 4 pasajeros
Luxury: ocupación 6 pasajeros
Grand Luxury: ocupación 8 pasajeros

EMBARCACIONES RECOMENDADAS

Velero habitable, Motora

COLECTIVO OBJETIVO

Adultos, Familias, Jóvenes, Senior

ACTIVIDADES COMPLEMENTARIAS

Visita a la casa museo de Valle-Inclán

RECOMENDACIONES

Se aconseja ropa de abrigo, chubasquero, calzado cómodo (tipo náutico con suela no negra), crema y gafas solares. Maleta de viaje blanda para estibar en barco.

PRECIOS

TIPO DE VELERO	Resto fechas	Junio/Julio/Septiembre	Agosto
Premium ocupación 4 pasajeros	860 €	930 €	990 €
Luxury ocupación 6 pasajeros	705 €	775 €	895 €
Grand Luxury ocupación 8 pasajeros	865 €	1.100 €	1.335 €

EL PRECIO INCLUYE

Travesía de 4 días en velero privado según itinerario descrito.
Embarcación ligera para el remonte del río Ulla.
Alojamiento 4 noches a bordo y 1 noche en Santiago de Compostela (o alrededores) en Hotel 3* en base a habitación doble.
Régimen de alojamiento y desayuno en Santiago de Compostela.
Patrón instructor durante toda la travesía.
Permisos y tasas de escala de la embarcación.
Credencial del Peregrino del Camino de Santiago.
Aplicación móvil para vistas panorámicas en miradores de realidad aumentada con audioguías en 5 idiomas.
Combustible y amarres en puertos.
Seguro básico de viaje.

EL PRECIO NO INCLUYE

Visitas con guías acreditados a las Islas Cíes e Isla de Ons.
Entradas a Museos detallados en el itinerario.
Guía acompañante para realizar el trayecto Pontecesures/Santiago de Compostela
Traslado por tierra de equipaje desde Pontecesures al hotel de Santiago



PUNTO DE ENCUENTRO
Baiona



LAS CASITÉRIDES, RUTA ATLÁNTICA DE LOS FENICIOS Y MUNDO GALAICO: RÍAS DE VIGO Y PONTEVEDRA

TU OPINIÓN



DURACIÓN: 5 DÍAS / 4 NOCHES

TIPO: GRAN CABOTAJE

DIFICULTAD: BAJA

CALIDAD:



P

34

Con este itinerario conocerás y disfrutarás de una navegación por la historia y los paisajes ayudado de la visión aumentada y de audios para descubrir las rías de Arousa, Pontevedra y Vigo bañadas por el Océano Atlántico.

Un acercamiento a las villas, islas y ciudades donde podrás apreciar sus orígenes y forma de vida. Baiona, Vigo, Pontevedra, Cambados, el Parque Nacional de las Islas Atlánticas de Galicia o el río Ulla son algunos de los lugares donde los fenicios y otros pueblos, dejaron su huella.

Esta civilización fenicio-púnica surgió de la zona de Oriente Próximo y, oculta bajo la grandeza de las civilizaciones enemigas de Grecia y Roma, no tuvieron el protagonismo que en muchas ocasiones ha merecido. Fue un pueblo de buenos navegantes que crearon vías marítimas por todo el Mediterráneo, llegando incluso al sur de Gran Bretaña pasando por Galicia y la Bretaña francesa.

Fundaron más de 80 ciudades y puertos a donde llevaron sus productos y, más profundamente, su cultura. Hace 3.000 años, un grupo de fenicios partió desde la actual costa libanesa creando la ruta marítima que llevaría por nombre Ruta de las Casitérides, en honor de cómo se bautizaron las islas del estuario, en las Rías Baixas.

De ellas nos hablan escritos de Heródoto, Estrabón o Plinio el Viejo.

Esta ruta incluye durante la travesía pequeñas paradas en el mar para descubrir en vistas panorámicas el patrimonio de interés a través del uso de la aplicación de realidad aumentada NAR

PUERTO DE EMBARQUE



Día 1: VIGO - BAIONA - VIGO

A las 10:30 horas iniciaremos la navegación en velero por la margen sur de la ría de Vigo con destino a Baiona. Al salir de Vigo vista panorámica en Vigo Centro para explicar qué es una Ría. Durante la travesía habrá vistas panorámicas de la Isla de Toralla y de su castro galaico, ambos vinculados al mundo fenicio como una de las Islas Casitérides.

También a la altura de la playa de Patos tendremos vista panorámica en realidad aumentada del castro galaico de Chandebrito

donde se encontraron restos del comercio con los fenicios.

Entraremos en la ensenada de Baiona para observar en vista panorámica en realidad aumentada: por un lado, la Fortaleza de Monterreal y por otro el centro histórico de Baiona reconocido como Patrimonio Nacional y muy vinculado a la noticia del Descubrimiento de América y a los hermanos Pinzón.

Desembarco para visita libre a Conjunto Histórico de Baiona. Almuerzo libre en tierra.

Volveremos a embarcar para descubrir la ensenada de Baiona en su parte interior cercana a Nigrán. Vista panorámica en rea-



PUNTO DE ENCUENTRO
Vigo

lidad aumentada de Panxón, de Monteferro y de las Islas Estelas. Abandonaremos la ensenada de Baiona y continuaremos la ruta por la margen sur con vistas panorámicas en el Cabo Estai. A las 18:30 h aproximadamente, desembarque en Vigo y alojamiento a bordo.

DÍA 2: VIGO - MUSEO BATALLA DE RANDE - ISLA SAN SIMÓN - VIGO

Iniciaremos travesía con destino a la ensenada de Rande en el interior de la Ría de Vigo. Vistas panorámicas en realidad aumentada enfrente de zona de Areal, antiguo arenal donde existían numerosas salinas en la antigüedad y que cuentan con un museo para su interpretación. Continuaremos hasta llegar al monte de A Guía con vista panorámica en realidad aumentada del castro galaico de Torres de Padín. Atravesaremos por debajo el puente de Rande con vistas panorámicas en realidad aumentada sobre la fortaleza de Rande y la batalla naval que allí tuvo lugar.

Escala para visitar opcionalmente el Museo Centro de Interpretación de la Batalla de Rande y poder descubrir esa batalla naval de la guerra de Sucesión española y lo que ocurrió con los tesoros que esa flota traía de América y de los que se hizo eco el escritor Julio Verne en su novela 20.000 leguas de viaje submarino.

Tras la visita navegaremos con parada para vista panorámica en realidad aumentada de la Isla de San Simón y San Antón. Fondeo al abrigo de la isla.

Desembarco mediante embarcación ligera a motor para visita libre a la Isla de San Simón, conocida como la isla de los sentidos y con restos de una historia desde los tiempos medievales hasta tiempos modernos. Estas islas fueron el principal lazareto del Atlántico español.

Embarque para reiniciar la travesía adentrándonos en la ensenada de Rande con vista panorámica en realidad aumentada de Arcade y su castillo de Soutomaior. Continuaremos la navegación por la margen norte de la Ría de Vigo con vistas panorámicas en Domaio y su castro galaico, y posteriormente el de Moaña donde descubriremos el mundo del mejillón en medio de las bateas.

Aproximadamente a las 18:30 h llegada al puerto de Vigo y alojamiento a bordo.

DÍA 3: VIGO - CANGAS DO MORRAZO - BOUZAS - MUSEO DEL MAR DE GALICIA - VIGO

Iniciaremos travesía con destino a la ensenada de Cangas do Morrazo en la margen norte de la Ría de Vigo. Vistas panorámicas del barrio marítimo y de la playa de Rodeira y la leyenda de María Soliño.

Escala para visita libre a Cangas do Morrazo.

Embarcaremos nuevamente con destino a Bouzas. Tendremos una vista panorámica de una antigua Ballenera y el edificio industrial de la conservera Massó. Continuaremos atravesando la ría de Vigo. Vista panorámica del Museo del Mar de Galicia con su castro galaico y restos fenicios.

Escala en Bouzas. Almuerzo libre.

Caminando por la senda azul desde Bouzas llegaremos hasta el Museo del Mar de Galicia. Visita opcional del Museo del Mar y restos galaicos y fenicios. Regreso caminando al puerto para embarque.



PUNTO DE ENCUENTRO
Vigo

Travesía con destino a Vigo. Vista panorámica de la Lonja y el Puerto Pesquero de Vigo, principal puerto pesquero europeo. A última hora, llegada a Vigo y alojamiento a bordo.

DÍA 4: VIGO - ISLA DE ONS - PORTONOVO

Iniciaremos travesía con destino a la Isla de Ons por la margen norte de la Ría de Vigo.

El itinerario prosigue por las Playas de Areamilla, y vista panorámica de la ensenada de Liméns. Continuaremos hasta alcanzar la ensenada de Barra y Cabo Home con vista panorámica del Monte do Facho que tiene un importante castro celta (el tercero más importante de Europa) y el santuario en el que se veneraba al dios Berobreo. Son interesantes las dunas y el pinal. Saldremos de la Ría de Vigo por delante de la Isla Norte de las Cíes. Vista panorámica de Cabo Home y la Costa de la Vela pudiendo divisar la Isla de Ons que forma parte de las islas Casitérides que forman la ruta atlántica de los fenicios.



Navegaremos toda la Costa da Vela con sus cuevas marinas y el Monte do Facho. A proa nos encontramos con la isla de Ons. Vista panorámica de la Isla de Ons con su Buraco do Inferno y la historia de esta isla habitada.

Escala para almuerzo libre en tierra. Se recomienda visita con guía acreditado a la Isla de Ons.

Embarcaremos con destino a Portonovo. Navegaremos hacia el norte para descubrir la parte norte de la Isla de Ons con vista panorámica de su fauna de gaviotas y su flora. Nos adentraremos un poco en la playa de la Lanzada enfrente al puerto de Pedras Negras. Vista panorámica del castro galaico y torre de la Lanzada y la leyenda de las nueve olas. Regresaremos y nos adentraremos en la ría de Pontevedra hasta alcanzar Portonovo. Vista panorámica del barrio marítimo de Portonovo.

Llegada a Portonovo y alojamiento a bordo.

DÍA 5: PORTONOVO - ISLAS CÍES - VIGO

Iniciaremos travesía con destino a las Islas Cíes por la margen sur de la Ría de Pontevedra.

El itinerario prosigue con la vista panorámica de la villa marinera de Bueu y su tradición conservera. A continuación, vista panorámica de la playa de Mourisca y las mámoas de Castiñei-



P 36

ras pertenecientes al mundo galaico. Pasaremos por delante de la Ría de Aldán la única de las Rías Baixas que está orientada al norte y enfilaremos hacia la Ría de Vigo. Entrando en aguas del Parque Nacional de las Islas Atlánticas se presenta la isla norte que forma parte de las antiguas Casitérides. Vista panorámica del Alto del Príncipe, su flora y fauna. Llegaremos a la isla del medio o del faro con una vista panorámica de la famosa playa de Rodas reconocida por el diario inglés The Guardian como la

más bonita del mundo y veremos el Lago dos Nenos. Escala para almuerzo libre en tierra. Se recomienda visita con guía acreditado a las Islas Cíes. Continuaremos travesía hacia la Isla Sur o de San Martiño. Vista panorámica de sus acantilados y pasado de salazón. Atravesaremos la ría hacia Vigo. Atrague en el puerto de Vigo a última hora de la tarde y fin del viaje y de nuestros servicios.

INTERPRETACIÓN DEL ITINERARIO

Audioguía, Realidad aumentada.

CAPACIDAD DE LA EMBARCACIÓN

Premium: ocupación 4 pasajeros, Luxury: ocupación 6 pasajeros, Grand Luxury: ocupación 8 pasajeros

EMBARCACIONES RECOMENDADAS

Velero habitable

COLECTIVO OBJETIVO

Adultos, Familias, Jóvenes, Senior

ACTIVIDADES COMPLEMENTARIAS

- Visita al Museo Centro de Interpretación de la Batalla de Rande
- Visita al Museo del Mar
- Visita con guía acreditado a la Isla de Ons
- Visita con guía acreditado a las Islas Cíes

RECOMENDACIONES

Se aconseja ropa de abrigo, chubasquero, calzado cómodo (tipo náutico con suela no negra), crema y gafas solares. Maleta de viaje blanda para estibar en barco.

FECHAS

Fechas a demanda todos los lunes

PRECIOS

TIPO DE VELERO	Resto fechas	Junio/Julio/Septiembre	Agosto
Premium ocupación 4 pasajeros	860 €	940 €	1.020 €
Luxury ocupación 6 pasajeros	675 €	750 €	895 €
Grand Luxury ocupación 8 pasajeros	850 €	1.020 €	1.365 €

EL PRECIO INCLUYE

Travesía de 5 días en velero privado según itinerario descrito.
Patrón instructor durante toda la travesía.
Alojamiento 3 noches a bordo.
Permisos y tasas de fondeo en las islas.
Aplicación móvil para vistas panorámicas en miradores de realidad aumentada con audioguías en 5 idiomas.
Combustible.
Amarres en puertos.
Seguro básico de viaje.

EL PRECIO NO INCLUYE

Desayunos, comidas y cenas.
Visitas con guía acreditado a Islas Cíes e Isla de Ons.
Entradas a Museos detallados en el itinerario.



PUNTO DE ENCUENTRO

Vigo



TU OPINIÓN



VILLAS MARINERAS DE LA RÍA DE AROUSA



DURACIÓN: 5 DÍAS / 4 NOCHES

TIPO: GRAN CABOTAJE

DIFICULTAD: BAJA

CALIDAD:



CAPITEN

Con este itinerario conocerás y disfrutarás de una navegación por la cultura marítima gallega a través de sus villas marineras, sus parques de cultivos en bateas y el patrimonio que nos habla de la tradición pesquera vinculada a la salazón y conserva. Todo ello en el marco de la ría de Arousa que gracias a sus especiales características geográficas son ricas en pesca y sobre todo en marisco.

Para ello contaremos con la ayuda de la visión aumentada y de audios para descubrir las islas de Sálvora y Cortegada, pertenecientes al Parque Natural de las Islas Atlánticas de Galicia y la Illa de Arousa, en la ría que lleva su nombre.

Nuestro viaje nos llevará a visitar las villas y barrios marineros con sus puertos pesqueros y los distintos tipos de embarcaciones utilizados actualmente para la pesca de bajura y altura. Por ejemplo, las dornas (barcos de marisqueo y pesca de bajura) nos hablan de la intensa vida marinera de la zona.

Las villas marineras que descubriremos serán las de Vilagarcía de Arousa, Boiro, Rianxo, A Pobra do Caramiñal, Santa Uxía de Ribeira y Vilanova de Arousa,

Además, descubriremos sus salazones, que nos trasladarán en su evolución a las actuales conserveras, sus maravillosos arenales, los berberechos y en Carril la almeja que lleva su nombre, los museos, y las muy conocidas sardinas de la ría (tiene mucha fama la de Rianxo)

Esta ruta incluye durante la travesía pequeñas paradas en el mar para descubrir en vistas panorámicas el patrimonio de interés a través del uso de la aplicación de realidad aumentada NAR.

Día 1: VILAGARCÍA DE AROUSA - BOIRO - VILAGARCÍA DE AROUSA

A las 10:30 horas iniciaremos la navegación en velero con destino al puerto de Escarabote en Boiro. Pasaremos por delante de la Isla de Cortegada, perteneciente al Parque Nacional Islas Atlánticas. Vistas en realidad aumentada de la Isla, su historia y edificios.

Navegaremos entre las bateas del mejillón que son tan características de la ría de Arousa. Vista panorámica en realidad au-



mentada sobre el mejillón. Tour virtual submarino de las mejilloneras. Al acercarnos a Boiro vista panorámica en realidad aumentada sobre Boiro y su vinculación al mundo de las conservas.

Escala en Boiro para descubrir la cultura marinera en la ría de Arousa. Se recomienda visita a la Exposición Etnográfica Marinera "Mar de Boiro". Tiempo libre para almuerzo en tierra, paseo por la playa de Barraña y descubrir las villas marineras de Escarabote o la villa de Boiro.

Embarcaremos nuevamente para retornar a Vilagarcía de Arousa. Llegada a puerto. Tiempo libre. Alojamiento a bordo.



PUNTO DE ENCUENTRO

Vilagarcía de Arousa

P

37

Día 2: VILAGARCÍA DE AROUSA - RIANXO - VILAGARCÍA DE AROUSA

Iniciaremos la travesía con destino a Rianxo. Al adentrarnos en su ensenada disfrutaremos de vista panorámica en realidad aumentada del castro de Neixón, castro celta costero.

Escala en la villa marinera de Rianxo. Se recomienda visita a Museo del Mar donde descubriremos las embarcaciones tradicionales de pesca y su obrador de carpintería de ribera volviendo la mirada a los tiempos de construcción de barcos en madera.

Tiempo libre para visitar esta villa que ha sido cuna de grandes escritores como Castelao, Rafael Dieste y Manuel Antonio. Además, esta villa, acoge la capilla de Guadalupe donde se encuentra la Virgen y que está vinculada con la famosa canción marinera "A Rianxeira". Almuerzo libre.

Embarcaremos de nuevo acercándonos al río Ulla, puerta de entrada marítima a Santiago de Compostela y a la villa marinera de Carril con sus famosos parques de cultivo de la almeja, reconocida y valorada en todo el mundo por su extraordinaria calidad y sabor. Llegada a puerto de Vilagarcía de Arousa. Tiempo libre. Cena libre y alojamiento a bordo.



Día 4: VILAGARCÍA DE AROUSA - RIBEIRA - VILAGARCÍA DE AROUSA

Iniciamos la travesía con destino a Ribeira. Vista panorámica del majestuoso alto del monte de A Curota, un enclave que servía de referencia a los navegantes antiguos que se acercaban a las costas gallegas y que preside la península del Barbanza. Pasaremos por delante de las islas de Rúa y los Xidoiros con sus famosas islas de Areoso y Pedregoso. Vista panorámica de estas islas.

Entrando en la ensenada de Ribeira podremos disfrutar en vista panorámica en realidad aumentada de los principales atractivos de escala en Ribeira. Visita opcional a la Lonja de Ribeira, una de las principales lonjas del sur de Galicia. Almuerzo libre. Tiempo libre para visita al puerto con sus distintos tipos de embarcaciones y al barrio marinero de Ribeira.

Embarcaremos para continuar la travesía con dirección a la entrada de la Ría de Arousa. Nos acercaremos en vista panorámica con realidad aumentada a la villa de Aguiño donde descubriremos los restos del muelle fenicio en A Covasa.

A continuación, nos acercaremos a la Isla de Sálvora, isla que marca la entrada a la ría de Arousa y donde descubriremos en vista panorámica con realidad aumentada su aldea y su tradición marinera con sus antiguas fábricas de salazón de pescado. Regresaremos navegando al puerto de Vilagarcía de Arousa. Llegada a puerto. Tiempo libre y alojamiento en nuestro velero.



Día 3: VILAGARCÍA DE AROUSA - A POBRA DO CARAMIÑAL - VILAGARCÍA DE AROUSA


Iniciaremos la travesía con destino A Pobra do Caramiñal. En la travesía pasaremos por delante de A Illa de Arousa. Vista panorámica en realidad aumentada de esta villa marinera isleña. Nos adentraremos en la ensenada de A Pobra do Caramiñal y disfrutaremos de vista panorámica en realidad aumentada para descubrir la historia y su barrio de los catalanes.

Escala en la villa marinera de A Pobra do Caramiñal. Sugerimos la visita al Museo del escritor Ramón María del Valle-Inclán en el edificio histórico del siglo XVI "Pazo Torre de Bermúdez". Almuerzo libre.

Podremos disfrutar en esta villa marinera en visita libre a sus iglesias de Santa María la Antigua de Caramiñal o la de Santiago de A Pobra do Deá, a su Torre de Xunqueiras declarada Monumento de Interés Nacional, sus cruceiros o su barrio marinero con sus antiguos soportales, casas de piedras y ventanales acristalados.

Embarcaremos nuevamente para regresar a Vilagarcía de Arousa.

Llegada a puerto de Vilagarcía de Arousa. Tiempo libre. Cena no incluida y alojamiento a bordo.



Día 5: VILAGARCÍA DE AROUSA - VILANOVA DE AROUSA

Iniciamos la travesía con destino a Vilanova de Arousa. Pasaremos por delante de la villa marinera de Vilaxoán. Vista panorámica en realidad aumentada de Vilaxoán y sus fábricas de conservas. Pasaremos por delante de la playa de As Sinas desde donde observaremos en realidad aumentada vista panorámica de los restos del monasterio de Cálago y tierra adentro el mon-

te de Lobeira donde se ubicaba el Castillo de Doña Urraca, la hija de los Reyes Católicos.

Escala en la villa marinera de Vilanova de Arousa. Se recomienda visita a la casa natal del escritor Ramón María del Valle-Inclán. Almuerzo libre. Tiempo libre para la visita a esta villa marinera con su puerto, lonja y edificaciones de piedra de su centro histórico.

Fin de nuestros servicios y del viaje.



INTERPRETACIÓN DEL ITINERARIO

Audioguía, Realidad aumentada.

CAPACIDAD DE LA EMBARCACIÓN

Premium: ocupación 4 pasajeros

EMBARCACIONES RECOMENDADAS

Velero habitable

COLECTIVO OBJETIVO

Adultos, Familias, Jóvenes, Senior

ACTIVIDADES COMPLEMENTARIAS

Visita a la Exposición Etnográfica Marinera "Mar de Boiro"
- Visita al Museo del Mar
- Visita al Museo del escritor Ramón María del Valle-Inclán
- Visita a la Lonja de Ribeira
- Visita a la casa natal del escritor Ramón María del Valle-Inclán

RECOMENDACIONES

Se aconseja ropa de abrigo, chubasquero, calzado cómodo (tipo náutico con suela no negra), crema y gafas solares. Maleta de viaje blanda para estibar en barco.

FECHAS

Fechas a demanda todos los lunes

PRECIOS

TIPO DE VELERO	Resto fechas	Junio/Julio/Septiembre	Agosto
Premium ocupación 4 pasajeros	840 €	925 €	999 €

EL PRECIO INCLUYE

Travesía de 5 días en velero privado según itinerario descrito.
Patrón instructor durante todas las travesías.
Alojamiento 4 noches a bordo.
Aplicación móvil para vistas panorámicas en miradores de realidad aumentada con audioguías en 5 idiomas.
Combustible y amarres en puertos.
Seguro básico de viaje.

EL PRECIO NO INCLUYE

Desayunos, comidas y cenas.
Todos los traslados terrestres.
Entradas a los Museos detallados en el itinerario



PUNTO DE ENCUENTRO
Vilagarcía de Arousa



TU OPINIÓN



RUTA MARÍTIMA DEL VINO ALBARIÑO Y JARDINES DE CAMELIAS



DURACIÓN: 3 DÍAS / 2 NOCHES

TIPO: GRAN CABOTAJE

DIFICULTAD: BAJA

CALIDAD:

P
40

Este itinerario náutico cultural está vinculado a la enogastronomía, a la cultura de los pazos gallegos y a sus espléndidos jardines. Realizando este recorrido podremos conocer las maravillas paisajísticas marítimas en la ría de Arousa, la belleza de los jardines de camelias en el valle del vino albariño de O Salnés. Si hay una localidad del territorio de Rías Baixas en la que el vino Albariño forme parte de su idiosincrasia, es Cambados, en la comarca de O Salnés. Se trata de una población que atesora uno de los conjuntos históricos mejor conservados de Galicia por la gran cantidad de pazos, monumentos y calles nobles por donde dar un agradable paseo. En esta villa de la provincia de Pontevedra, este vino blanco (que tiene en la D.O. Rías Baixas su principal referente) con ese punto ácido tan gallego está presente por todos sus rincones durante todo el año. Su protagonismo se eleva al máximo a principios de agosto con motivo de la Fiesta del Vino Albariño D.O. Rías Baixas, la celebración vinícola más importante en Galicia.

En este valle de O Salnés encontraremos varios Pazos que albergan algunos de los mejores jardines singulares de Galicia y que se encuentran en el marco de la ruta de la Camelia. Visitaremos uno de ellos en un entorno exclusivo.

Además, durante nuestro viaje conoceremos varias de las villas marineras de la margen norte de la ría de Arousa como, Boiro y A Pobra do Caramiñal. Esta ruta incluye durante la travesía pequeñas paradas en el mar para descubrir en vistas panorámicas el patrimonio de interés a través del uso de la aplicación de realidad aumentada NAR.



Día 1: VILAGARCÍA DE AROUSA - PAZO Y JARDÍN DE CAMELIAS - CAMBADOS - VILAGARCÍA DE AROUSA

Presentación y encuentro con nuestro guía acompañante en el lugar indicado y traslado por tierra hasta uno de los pazos o palacios rurales que cuentan con uno de los jardines singulares incluidos en la Ruta de la Camelia. Visita guiada a los jardines y de la capilla, viñedos y bodega (alrededor de 2 horas y media)

Tras la visita, nuevo traslado privado por tierra hacia Cambados, con vistas de los paisajes entre viñedos del vino albariño, conocido como "el príncipe de los blancos". Llegada a Cambados, la capital del vino Albariño Rías Baixas. Almuerzo libre.

Visita guiada al centro histórico para empaparnos de la historia de plazas y pazos ligados al vino y al mar a través de los miradores y elementos patrimoniales. Actividad opcional no incluida: visita al Museo del vino albariño y/o visita a bodega con degustación.

A la hora convenida embarque en el puerto de Tragove (Cambados) para iniciar primera travesía náutica por la ría de Arousa con destino a Vilagarcía de Arousa. Durante esta travesía podremos disfrutar con vistas en realidad aumentada de Cambados y su Torre de San Sadurniño y posteriormente de la Isla de A Toxa, centro turístico internacional de lujo con su balneario y su campo de golf.

Continuaremos por delante de O Grove, conocida villa marinera



PUNTO DE ENCUENTRO

Vilagarcía de Arousa

con la fiesta más internacional del marisco. Vista panorámica de O Grove y Porto de Meloxo con sus fábricas de conserva. Pasaremos por delante de la Illa de Arousa donde podremos disfrutar de vistas panorámicas del Parque Natural del Carreirón y del faro de Punta Cabalo. Llegada al puerto de Vilagarcía de Arousa. Tiempo libre para visitar Vilagarcía de Arousa. Cena (no incluida) y alojamiento a bordo.

Día 2: VILAGARCÍA DE AROUSA - A POBRA DO CARAMIÑAL - VILAGARCÍA DE AROUSA

Durante la travesía podremos conocer en vista con realidad aumentada la Isla de Cortegada perteneciente al Parque Nacional Islas Atlánticas que contiene el bosque de loureiros (laurel) más importante de Europa.

Continuaremos la travesía y pasaremos por delante de A Illa de Arousa. Vista panorámica en realidad aumentada de esta villa marinera isleña. Nos adentraremos en la ensenada de A Pobra de Caramiñal y disfrutaremos de vista panorámica en realidad aumentada para descubrir la historia y su barrio de los catalanes.

Escala en la villa marinera de A Pobra do Caramiñal. Sugerimos visita al Museo del escritor Ramón María del Valle-Inclán en el edificio histórico del siglo XVI "Pazo Torre de Bermúdez". Almuerzo libre.

Podremos disfrutar en esta villa marinera en visita libre a sus iglesias de Santa María la Antigua de Caramiñal o la de Santiago de A Pobra do Deá, a su Torre de Xunqueiras declarada Monumento de Interés Nacional, sus cruceiros o su barrio mariner con sus antiguos soportales, casas de piedras y ventanales acristalados. Embarcaremos nuevamente para regresar a Vilagarcía de Arousa.

Llegada y tiempo libre u opcionalmente visita de otro jardín de camelias. Cena libre y alojamiento a bordo.



Día 3: VILAGARCÍA DE AROUSA - VILANOVA DE AROUSA

Comenzaremos la jornada nuevamente en Vilagarcía de Arousa saliendo con destino a Vilanova de Arousa a las 10:30 por la margen sur de la Ría de Arousa.

Pasaremos por delante de la villa marinera de Vilaxoán. Vista panorámica en realidad aumentada de Vilaxoán y sus fábricas de conservas. Pasaremos por delante de la playa de As Sinas desde donde observaremos en realidad aumentada vista panorámica de los restos del monasterio de Cálago y tierra adentro el monte de Lobeira donde se ubicaba el Castillo de Doña Urraca, la hija de los Reyes Católicos.

Escala en la villa marinera de Vilanova de Arousa. Opcionalmente, visita a la casa natal del escritor Ramón María del Valle-Inclán. Almuerzo libre.

Tiempo libre para la visita a esta villa marinera con su puerto, lonja y edificaciones de piedra de su centro histórico.

Fin del viaje y de nuestros servicios.

INTERPRETACIÓN DEL ITINERARIO

Audioguía, Realidad aumentada.

CAPACIDAD DE LA EMBARCACIÓN

Premium: ocupación 4 pasajeros

EMBARCACIONES RECOMENDADAS

Velero habitable.

COLECTIVO OBJETIVO

Adultos, Familias, Jóvenes, Senior

ACTIVIDADES COMPLEMENTARIAS

- Visita al Museo del vino albariño y/o visita a bodega con degustación.
- Visita al Museo del escritor Ramón María del Valle-Inclán
- Visita de otro jardín de camelias
- Visita a la casa natal del escritor Ramón María del Valle-Inclán

RECOMENDACIONES

Se aconseja ropa de abrigo, chubasquero, calzado cómodo (tipo náutico con suela no negra), crema y gafas solares. Maleta de viaje blanda para estibar en barco.

FECHAS

Fechas a demanda todos los lunes

PRECIOS

TIPO DE VELERO	Resto fechas	Junio/Julio/Septiembre	Agosto
Premium ocupación 4 pasajeros	680 €	695 €	760 €

EL PRECIO INCLUYE

Travesía de 3 días en velero privado según itinerario descrito.
Patrón instructor durante todas las travesías.
Guía acompañante para el día 1º.
Estancia 2 noches a bordo.
Los traslados terrestres indicados en el itinerario.
Entradas a Pazo y bodega indicado.
Aplicación móvil para vistas panorámicas en Miradores de realidad aumentada con audioguías en 5 idiomas.
Combustible y amarres en puertos
Seguro básico de viaje.

EL PRECIO NO INCLUYE

Desayunos, comidas y cenas.
Entradas a los Museos detallados en el itinerario.



PUNTO DE ENCUENTRO

Vilagarcía de Arousa



TRAS LA ESTELA DE VALLE-INCLÁN EN LAS RÍAS BAIXAS



TU OPINIÓN



DURACIÓN: 2 DÍAS / 1 NOCHE

TIPO: GRAN CABOTAJE

DIFICULTAD: BAJA

CALIDAD:



P
42

Este itinerario náutico cultural está vinculado a la naturaleza. Realizando este recorrido podremos conocer las maravillas paisajísticas y la visión panorámica de la ría de Arousa, complementadas con el empleo de dispositivos de realidad aumentada que nos mostrarán las vistas desde diferentes puntos. Un espléndido viaje por la cultura del mar y del vino en este enclave gallego.

Una parada sugerida y muy recomendada en esta ruta es la visita a la casa natal de Ramón María del Valle-Inclán. Nos encontraremos con un hermoso pazo típico del siglo XIX que alberga el museo dedicado al escritor nacido en Vilanova de Arousa. En este inmueble se ofrece un repaso a la vida y obra del creador del esperpento, gran dramaturgo de la literatura española.

Esta ruta nos permitirá conocer varias de las villas marineras de la margen norte de la ría de Arousa como, Boiro y A Pobra do Caramiñal.

Día 1: VILAGARCÍA DE AROUSA - VILANOVA DE AROUSA - A POBRA DO CARAMIÑAL

Punto de encuentro en el puerto de Vilagarcía a la hora indicada. Iniciaremos travesía con destino a Vilanova de Arousa por la margen sur de la Ría de Arousa con unas vistas panorámicas desde el mar en crucero a vela.

Vamos a poder disfrutar desde varios puntos geolocalizados en el trayecto con la aplicación de realidad aumentada de miradores, con los que podremos conocer el patrimonio de esta zona. Durante la travesía podremos conocer más a fondo los elementos patrimoniales de Vilagarcía de Arousa, la Isla de Cortegada perteneciente al Parque Nacional Islas Atlánticas que contiene el bosque de loureiros (laurel) más importante de Europa.

Árboles centenarios esconden prados y tierras que fueron cultivadas en otro tiempo. Una ermita que se desmorona, un pueblo fantasma sin habitantes, un cruceiro que lo contempla todo. El bosque de laureles y la isla de Cortegada respiran misterio.

Qué mejor forma de comenzar a explorar la ruta que descubrir la isla de Cortegada desde la costa, y aproximándonos a ella len-



tamente por las tranquilas aguas de la ría de Arousa. La isla, la ría, el suave balanceo de las olas, la brisa marina, la cultura marinera que se respira por los cuatro costados, las pequeñas villas pesqueras asentadas en el litoral, los blancos arenales que adornan la línea de costa.

Además, nos acercaremos al trabajo desarrollado en las bateas de mejillón y a la vida del mar y continuaremos la navegación hacia Vilanova de Arousa.

Desembarco para almuerzo libre en tierra y visita libre al barrio marinero y a la Casa Natal de Valle-Inclán, declarado monumento histórico nacional como casa natal de Valle-Inclán. La Casa de O Cuadrante formó parte de los bienes desgajados del priorato benedictino de Vilanova. Propiedad de los abuelos maternos de Valle-Inclán, vio nacer al escritor en el dormitorio principal un 28 de octubre de 1866. Hoy el pazo alberga en la planta baja una exposición permanente que recoge su biografía, primeras ediciones de sus libros y documentos de aquellas fechas. La primera planta recrea la vivienda de la época del autor y en el exterior el visitante puede disfrutar de un hermoso jardín.

Don Ramón profesaría gran cariño a esta herencia familiar. A ella alude con manifiesta emoción en declaraciones de prensa, o en tertulias coloquiales, y ésta figura en alguno de sus relatos como un escenario significativo de clase y señorío. En especial, en las primeras ediciones de Mi bisabuelo, una narración luego



PUNTO DE ENCUENTRO

Vilagarcía de Arousa

incorporada al libro Jardín Umbrío. Aquí declara haber residido tras regresar de su primer viaje transatlántico a las Américas, vendiéndola en 1898 después de trasladarse a Madrid. En tiempos de su plenitud literaria Valle-Inclán, un hombre que nunca deja de reflexionar ni de fabular, anhela cosas nada ordinarias para él en Galicia. En 1915 y en 1916 solicita sucesión o rehabilitación a su favor de aquel eufónico título de “Señor del Caramiñal”, entre otros, del que años antes y años después hacen gala él y sus discípulos.

Continuaremos la travesía hacia A Pobra do Caramiñal a través de un itinerario panorámico de la ría de Arousa, atracaremos en el pantalán y podremos visitar este pueblo marinero y su casco histórico. Hasta aquí llegaría el servicio de esta primera jornada. Cena libre y alojamiento a bordo.

Día 2: A POBRA DO CARAMIÑAL - CAMBADOS - VILAGARCÍA DE AROUSA

Comenzaremos la jornada en A Pobra do Caramiñal. A las 10:30 embarcaremos e iniciaremos la navegación con una visión panorámica desde el barco y de puntos definidos con la aplicación de la realidad aumentada por isla de Areoso (un islote lleno de restos de tumbas megalíticas que formaba parte de las islas Casitérides) y de entornos naturales que pertenecen a la Red Natura 2000.

Además, podremos divisar la Illa de A Toxa y el pueblo de Cambados, donde descubriremos la emblemática Torre de San Sadurniño. Escala para visita de Cambados, localidad conocida como la capital del Albariño Rías Baixas. Almuerzo libre en tierra.

Visita libre a centro histórico para empaparnos de la historia de plazas y pazos ligados al vino y al mar a través de los miradores y elementos patrimoniales. Continuaremos con la travesía y con la navegación a vela pasando por la Illa de Arousa, donde con

el mirador desde el mar podremos disfrutar del Parque Natural del Carreirón, el faro de Punta Cabalo y el fondo de esta ría. Llegada aproximadamente a 18:30 al puerto de Vilagarcía de Arousa y fin de nuestros servicios.



INTERPRETACIÓN DEL ITINERARIO

Audioguía, Realidad aumentada.

CAPACIDAD DE LA EMBARCACIÓN

Premium: ocupación 4 pasajeros

EMBARCACIONES RECOMENDADAS

Velero habitable

COLECTIVO OBJETIVO

Adultos, Familias, Jóvenes, Senior

ACTIVIDADES COMPLEMENTARIAS

Visita a la Casa Natal de Valle-Inclán.

RECOMENDACIONES

Se aconseja ropa de abrigo, chubasquero, calzado cómodo (tipo náutico con suela no negra), crema y gafas solares. Maleta de viaje blanda para estibar en barco.

FECHAS

Fechas a demanda todos los jueves

PRECIOS

TIPO DE VELERO	Resto fechas	Junio/Julio/Septiembre	Agosto
Premium ocupación 4 pasajeros	405 €	425 €	495 €

EL PRECIO INCLUYE

Travesía de 2 días en velero privado según itinerario descrito.
Patrón instructor durante todas las travesías.
Estancia 1 noche a bordo.
Aplicación móvil para vistas panorámicas en Miradores de realidad aumentada con audioguías en 5 idiomas.
Combustible y amarres en puertos.
Seguro básico de viaje.

EL PRECIO NO INCLUYE

Guía acompañante para la visita a Cambados.
Desayunos, comidas y cenas.
Todos los traslados terrestres.
Entradas a los Museos detallados en el itinerario.



TRAVESÍA RÍAS BAIXAS Y PARQUE NACIONAL DE LAS ISLAS ATLÁNTICAS



DURACIÓN: 5 DÍAS

TIPO: GRAN CABOTAJE

DIFICULTAD: BAJA

CALIDAD:



P
44

Visita las Rías Baixas y el Parque Nacional de las Islas Atlánticas en esta travesía de varios días en la que navegaremos por las tres rías más emblemáticas de Galicia: la ría de Arousa, la ría de Pontevedra y la ría de Vigo.

Además, visitaremos las tres islas más importantes que forman este parque nacional, con el mayor grado de protección medioambiental del país: Ons, Cíes y Sálvora que ofrecen unas condiciones únicas para la navegación a vela en cualquier época del año, por lo que son ideales para disfrutar del mar, la naturaleza, la tranquilidad y el relax que nos brinda este entorno único.

También podrás participar en todas las maniobras y tareas de la navegación y descubrirás la auténtica vida marinera a bordo de un velero de última generación.

Podrás navegar y visitar el Parque Nacional de las Islas Atlánticas, fondear en cualquiera de sus paradisíacas playas, o comer y degustar los platos típicos de la gastronomía gallega: pulpo, mariscos, pescados de las rías... Contemplar una maravillosa puesta de sol o disfrutar de la navegación entre bateas y conociendo las costumbres de las artes milenarias.



Día 1: PUERTO DE VILAGARCÍA DE AROUSA - ISLA DE ONS

Embarque a las 10:00h. Después de acomodarnos, una breve presentación y consejos para la navegación, realizaremos la compra conjunta para el avituallamiento. Zarparemos y viajaremos rumbo a la isla de Ons con comida a bordo o en alguno de los restaurantes de la isla. Tendremos tiempo para visitar la misma, bañarnos en sus playas, etc. Si las condiciones lo permiten, pernoctaremos fondeados en la isla.

Día 2: ISLA DE ONS - RÍA DE ALDÁN - SANXENXO/COMBARRO

Partiremos para navegar por la Ría de Aldán donde fondearemos para disfrutar de sus maravillosas playas de aguas claras y cristalinas.

Seguidamente iniciaremos de nuevo la navegación con rumbo norte hacia la ría de Pontevedra, donde visitaremos sus puertos más emblemáticos, como el de Sanxenxo o Combarro, lugar de especial interés turístico y catalogado como uno de los pueblos más bonitos de España. Esta pequeña localidad mantiene intacta la arquitectura popular gallega, todo un ejemplo de conservación, y su casco histórico fue declarado conjunto de interés artístico y pintoresco en 1972, famosos por sus más de 30



PUNTO DE ENCUENTRO

Marina Vilagarcía

hórreos, donde además podremos visitar sus tiendas, locales comerciales, de restauración, etc.
Pernoctaremos en puerto aprovechando las magníficas instalaciones para reciclar, reponer consumibles, aseo, etc.



Día 3: COMBARRO - ISLAS CÍES - FONDEO RÍA DE VIGO

El tercer día salida desde Combarro hacia las Islas Cíes. Vista panorámica de la Costa de la Vela. Fondeo y visita a las Islas Cíes con visita a sus playas, sus rutas con itinerarios señalizados, sus especies protegidas, etc.
Por la tarde partiremos para navegar y conocer la ría de Vigo, donde fondearemos en algunas de sus maravillosas playas y contemplar la puesta de sol y pernoctar a bordo.

Día 4: FONDEO RÍA DE VIGO - SAN VICENTE DO MAR

Iniciamos la jornada, navegaremos con rumbo norte saliendo de la Ría de Vigo y pasando por la cara oeste(exterior) del archipiélago de Cíes y de Ons, donde se hace patente el relieve tan contrastado entre ésta, la orientada al océano donde los abruptos acantilados se elevan, y la cara este, que mira a las rías con sus arenales.
Llegada y visita al Náutico de Pedras Negras de San Vicente do Mar, situado en la península de O Grove, que originalmente era

una isla, ahora unida a la península del Salnés por obra del mar y los vientos del sudoeste. Este pequeño puerto tiene un encanto y riqueza especial y espectacular.
Apreciaremos la playa de la Lanzada, que alcanza un máximo de dos kilómetros de ancho por unos cuatro de longitud y es otra de las más famosas de la comarca, dada su gran extensión y naturaleza salvaje que recibe toda la fuerza del Océano Atlántico. Una vez en puerto, aprovecharemos para visitar algunas de las zonas más destacadas de la localidad, como son sin duda la gran cantidad y calidad de playas que salpican toda la costa, que podremos descubrir algunas de ellas paseando por el sendero y la pasarela que la rodea. Otro de los atractivos de esta ruta son la batería militar de Puerto Cuace y sus antiguos cañones que se pueden contemplar desde la misma.

Día 5: SAN VICENTE DO MAR - A POBRA DO CARAMIÑAL - VILAGARCÍA DE AROUSA

Travesía de regreso a la ría de Arousa, con vistas panorámicas de la Isla de Sálvora.
Llegada y visita al puerto y la localidad de A Pobra do Caramiñal, otra de las localidades que sigue conservando toda su esencia marinera.
Posteriormente navegaremos a puerto base (Vilagarcía de Arousa) con atraque sobre las 19:00h.
A las 19:30h, fin de la experiencia, comentarios, agradecimientos, despedidas, etc.



COLECTIVO OBJETIVO Adultos, Familias, Jóvenes, Senior
CAPACIDAD DE LA EMBARCACIÓN 6 pasajeros
ALTERNATIVAS EN CONDICIONES METEOROLÓGICAS ADVERSAS Cambio de fecha
EMBARCACIONES RECOMENDADAS Velero habitable
ACTIVIDADES COMPLEMENTARIAS Paddle surf, Snorkel, buceo, imágenes aéreas, imágenes 360

FECHAS A demanda
PRECIOS 849€ por persona. Mínimo 4 personas.
EL PRECIO INCLUYE Patrón profesional, Seguros, Combustible, Amarres en los puertos del itinerario, Limpieza final, Ropa de cama, Embarcación Auxiliar.
EL PRECIO NO INCLUYE Comidas y bebidas de pasajeros ni la manutención del patrón.



TU OPINIÓN



DESCUBRE LAS ISLAS CÍES Y LA ISLA DE ONS



DURACIÓN: 2 días

TIPO: GRAN CABOTAJE

DIFICULTAD: BAJA

CALIDAD:



P
46

Día 1: SANXENXO - ONS - CIES

Embarque a las 11.00 h. Zarparemos a las 11:30 después de acomodarnos, una breve presentación y consejos para la navegación. Viajaremos rumbo a la isla de Ons. Comida en alguno de los restaurantes de la isla.

Tendremos tiempo para visitar la misma, bañarnos en sus playas, etc.

Al atardecer partiremos para navegar hacia las islas Cíes donde fondearemos para cenar y pernoctar a bordo.

Día 2: CIES - SANXENXO

Por la mañana y después del desayuno a bordo, podremos disfrutar de la isla, sus maravillosas playas de aguas claras y cristalinas, sus rutas con itinerarios señalizados, sus especies protegidas, etc. Seguidamente pondremos rumbo norte para navegar hacia la ría de Pontevedra, donde, si disponemos de tiempo, podremos adentrarnos en la ría de Aldán para una pequeña



pausa y baño para relajarnos antes de continuar con destino a puerto base, donde a la llegada, pondremos fin a la experiencia, comentarios, agradecimientos y despedidas.



PUNTO DE ENCUENTRO
Náutico de Sanxenxo

PATRIMONIO A VISITAR

EL ARCHIPIÉLAGO DE CÍES en su cara este, mira a la ría de Vigo y toca al mar con la arena de sus playas. Destaca, por su importancia geomorfológica y biológica, el complejo formado por la barrera de la playa de Rodas, elegida y catalogada como la mejor entre las 10 más bonitas del mundo, según el prestigioso magazine británico The Guardian. y que actúa de puente natural entre las islas Monteagudo y Faro, dando lugar a la formación de "O Lago de Cíes". Ofrecen una increíble muestra de patrimonio cultural: ruinas de monasterios, castros, fábricas de salazón y almacenes de los carabineros, etc.

ISLA DE ONS:

El archipiélago de Ons, frente a la ría de Pontevedra, presenta una costa occidental con acantilados de suave caída con numerosas cuevas o "furnas" como el emblemático Buraco do Inferno, y un lado oriental de costa rocosa de baja altura salpicada de arenales, entre los cuales destacan la playa y las dunas de Melide. Destaca además por su interés etnográfico y cultural ya que contó con una importante población que tuvo que adaptarse a una vida en el medio del mar. Dispone de varias y destacadas rutas señalizadas, pudiendo visitar todas las partes de la isla: playas, faro, mirador, etc.



COLECTIVO OBJETIVO

Adultos, Familias, Jóvenes, Senior, Niños

FECHAS

A demanda

CAPACIDAD DE LA EMBARCACIÓN

6 pasajeros

PRECIOS

349 € por persona.
Mínimo 4 personas.

ALTERNATIVAS EN CONDICIONES METEOROLÓGICAS ADVERSAS

Cambio de fecha

EL PRECIO INCLUYE

Patrón profesional
Seguros
Combustible
Amarres, Limpieza final

EMBARCACIONES RECOMENDADAS

Velero habitable

ACTIVIDADES COMPLEMENTARIAS

Paddle surf, Snorkel, Buceo, Imágenes aéreas, Imágenes 360

EL PRECIO NO INCLUYE

Comidas y bebidas.



PUNTO DE ENCUENTRO

Náutico de Sanxenxo



TU OPINIÓN



VISITA LA ISLA DE SÁLVORA EN VELERO



DURACIÓN: 1 día (9 horas)

TIPO: PEQUEÑO CABOTAJE

DIFICULTAD: BAJA

CALIDAD:



P

48

Navega a vela y descubre la Ría de Arousa y la isla de Sálvora, perteneciente al Parque Nacional de las Islas Atlánticas. Salida desde Vilagarcía de Arousa y navegación por la Ría de Arousa para descubrir la isla de Sálvora perteneciente al Parque Nacional de las Islas Atlánticas.

Situada en la boca de la ría de Arousa, esta isla es la tercera de los archipiélagos pertenecientes al Parque Nacional de las Islas Atlánticas. Protege la entrada norte de la ría, y no existe transporte de pasaje regular para acceder. En su paisaje dominan las playas y las dunas.

Visita guiada a la Isla.

Al norte de la isla se encuentra la aldea, testigo mudo de otro tiempo en el cual la isla sí estaba habitada. Su faro, señala la zona para intentar evitar los naufragios, como el del vapor Santa Isabel en 1921. Situado en la parte más saliente al sur de la isla, en el lugar conocido como punta Besugueiros, fuera previsto en los planes de 1847 como una pequeña luz local que se



convertiría, sólo seis años después, en un faro.

Durante el fondeo podrás disfrutar de un entorno natural único, bañarte en sus playas de arena fina y contemplar sus maravillosos atardeceres.

Tras la visita navegación de regreso al puerto de Vilagarcía de Arousa.

COLECTIVO OBJETIVO

Adultos, Familias, Jóvenes, Senior, Niños

CAPACIDAD DE LA EMBARCACIÓN

9+1 pasajeros

ALTERNATIVAS EN CONDICIONES METEOROLÓGICAS ADVERSAS

Cambio de fecha

EMBARCACIONES RECOMENDADAS

Velero habitable

ACTIVIDADES COMPLEMENTARIAS

Paddle surf, Snorkel, Buceo, Imágenes aéreas, Imágenes 360

FECHAS

A demanda

PRECIOS

149 € persona
(mínimo 4)

EL PRECIO INCLUYE

Patrón profesional, combustible,
Seguros,
Amarre en puerto base,
Limpieza final

EL PRECIO NO INCLUYE

Comidas y bebidas



PUNTO DE ENCUENTRO

Marina Vilagarcía



VISITA GUIADA A LA ISLA DE SÁLVORA



TU OPINIÓN



DURACIÓN: 4.30 horas

TIPO: PEQUEÑO CABOTAJE

DIFICULTAD: BAJA

CALIDAD:



Visita al Parque Nacional Marítimo Terrestre de las Islas Atlánticas de Galicia, donde conoceremos la Isla de Sálvora en un recorrido guiado.

Salida del Puerto de O Grove, navegación por la Ría de Arousa con destino a la Isla de Sálvora, situada en la bocana de la Ría, donde desembarcaremos para conocer de mano de nuestros guías acreditados por el Parque Nacional, las dos rutas existentes: Ruta del faro, recorre la zona sur de la Isla, esta ruta está salpicada de leyendas, donde iremos descubriendo porque hay una



sirena en la playa del Almacén, donde se esconde la Santa Compañía, y la historia del trágico naufragio del vapor Santa Isabel. Ruta de la aldea, pasaremos por frente A Telleira, el lavadero de piedra, visitaremos la aldea y los hórreos tras ella. Regreso al puerto de O Grove.



COLECTIVO OBJETIVO

Adultos, Familias, Jóvenes, Senior, Niños

CAPACIDAD DE LA EMBARCACIÓN

Embarcaciones desde 100 hasta 250 pasajeros

EMBARCACIONES RECOMENDADAS

Ferry/Catamarán

RECOMENDACIONES

Ropa y calzado cómodo.

FECHAS

De Abril a Octubre

PRECIOS

25 €/adultos, 10 €/niños (de 3 a 12 años), 0 €/niños (de 0 a 2 años)

EL PRECIO INCLUYE

Incluye viaje en barco, visita guiada a la Isla de Sálvora

EL PRECIO NO INCLUYE

Todo lo no detallado en el punto anterior



PUNTO DE ENCUENTRO

Puerto de O Grove

P

49



RUTA DE LOS MEJILLONES DESDE O GROVE



TU OPINIÓN



DURACIÓN: 1.15 h.

TIPO: PEQUEÑO CABOTAJE

DIFICULTAD: BAJA

CALIDAD:



P
50

Crucero por la Ría de Arousa, visita a los parques de cultivo del mejillón, ostra y vieira, conocidos como bateas. Comentario explicativo de los mismos. Panorámicas de la Ría de Arousa. Degustación de mejillones al vapor con vino de la zona. Salida del Puerto de O Grove, escala fondeo en un parque de cultivo (también conocido como batea) donde conoceremos el proceso del cultivo del mejillón, la ostra y la vieira. Haremos también una escala fondeo en la zona del faro, para contemplar el fondo submarino. Y en este mismo recorrido disfrutaremos de una abundante degustación de mejillones al vapor con vino joven de la zona.



COLECTIVO OBJETIVO

Adultos, Familias, Jóvenes, Senior, Niños

CAPACIDAD DE LA EMBARCACIÓN

Embarcaciones desde 100 hasta 250 pasajeros

EMBARCACIONES RECOMENDADAS

Ferry/Catamarán

ALTERNATIVAS EN CONDICIONES METEOROLÓGICAS ADVERSAS

La empresa esta facultada para modificar horarios, e incluso suspender o cancelar el viaje por causas meteorológicas o de fuerza mayor, así como por razones de régimen interno.

FECHAS

Todo el año

PRECIOS

16€/adultos
8€/niños (de 3 a 12 años)
0€/niños (de 0 a 2 años)

EL PRECIO INCLUYE

Viaje en barco, servicio guiado, degustación de mejillones y vino

EL PRECIO NO INCLUYE

Todo lo que no aparece en el punto anterior



PUNTO DE ENCUENTRO

Puerto de O Grove



ISLA DE SÁLVORA STARLIGHT



TU OPINIÓN



DURACIÓN: 4 horas

TIPO: PEQUEÑO CABOTAJE

DIFICULTAD: BAJA

CALIDAD:



Puesta del sol, encendido de faro, visión nocturna del cielo. Estos son los atractivos de la starlight en la Isla de Sálvora. Salida y regreso al Puerto de O Grove, navegación por la Ría de Arousa hasta la Isla de Sálvora donde desembarcaremos para



disfrutar de la puesta del sol, en la zona del faro, además del encendido del mismo. Visita guiada a la aldea y observación del cielo nocturno.



COLECTIVO OBJETIVO

Adultos, Familias, Jóvenes, Senior, Niños

CAPACIDAD DE LA EMBARCACIÓN

Embarcaciones de 100 a 250 pasajeros

EMBARCACIONES RECOMENDADAS

Ferry/Catamarán

RECOMENDACIONES

Ropa y calzado cómodo.

FECHAS

Temporada de verano

PRECIOS

35€/adultos, 20€/niños (de 3 a 12 años) 0€/niños (de 0 a 2 años)

EL PRECIO INCLUYE

Viaje en barco, guía en la isla

EL PRECIO NO INCLUYE

Todo lo no detallado en el punto anterior



PUNTO DE ENCUENTRO

Puerto de O Grove

P

51



TU OPINIÓN



RUTA DE LOS MEJILLONES DESDE ISLA DE A TOXA



DURACIÓN: 1 HORA, 10 min

TIPO: PEQUEÑO CABOTAJE

DIFICULTAD: BAJA

CALIDAD:



P

52

Visita a los criaderos de mejillón, ostra y vieiras, realizando una parada para ver el fondo marino, y degustación de mejillones, vino albariño o refrescos.

Nuestros catamaranes le ofrecen la posibilidad de realizar un inolvidable viaje por la Ría de Arousa, saliendo desde la isla de A Toxa, observando bancos marisqueros, islotes como "A Figueira", donde está la Torre de San Sadurniño, antigua fortaleza medieval; islas como la Isla de Arousa y su reserva natural; pueblos como Cambados, capital del vino Albariño, elegida Ciudad Europea del Vino 2017; y O Grove, pueblo de excelencia turística y su puerto de bajura.

Visitaremos los criaderos de mejillón, ostra y vieira y sus barcos faenando. Haremos una parada para observar, a través de los cristales de visión submarina, el fondo del mar y los peces que habitan debajo de los criaderos.

Durante la travesía se ofrece mejillones, vino albariño o refrescos a los asistentes



CAPACIDAD DE LA EMBARCACIÓN

120 pasajeros

EMBARCACIONES RECOMENDADAS

Ferry/Catamarán

COLECTIVO OBJETIVO

Adultos, Familias, Jóvenes, Senior, Niños

FECHAS

Desde el 15 de junio hasta el 1 de octubre

PRECIOS

16 € ADULTOS
8 € NIÑOS (DE 3 A 12 AÑOS)

EL PRECIO INCLUYE

Viaje en barco
Degustación



PUNTO DE ENCUENTRO

A Toxa



TU OPINIÓN



MARISCADA NOCTURNA EN LA RÍA DE AROUSA



DURACIÓN: 2 horas aprox.

TIPO: PEQUEÑO CABOTAJE

DIFICULTAD: BAJA

CALIDAD:



Saldremos a navegar a última hora de la tarde, poniendo rumbo para observar la puesta de sol con las mejores vistas nocturnas de toda la Ría de Arousa, acompañados de una gran mariscada. Después de la cena haremos una queimada con espectáculo de brujas y efectos especiales.

Salida desde Puerto de O Grove, para disfrutar de la puesta de sol en la Ría de Arousa.

Vista panorámica de la isla de Sálvora.

Durante la navegación por la Ría de Arousa se ofrecerá una



mariscada de exaltación de los productos del mar, degustando el sabor único que le otorga las aguas de las rías gallegas ricas en plancton procedente de las profundidades del Océano Atlántico.

Esta cena irá maridada con vinos blancos y finalizará con la famosa queimada gallega elaborada con aguardiente y tan vinculada a la cultura de las meigas (brujas) de Galicia.

Regreso al puerto de O Grove.



FECHAS

Consultar

CAPACIDAD DE LA EMBARCACIÓN

150 PAX

EMBARCACIONES RECOMENDADAS

Ferry/Catamarán

COLECTIVO OBJETIVO

Adultos, Familias, Jóvenes, Senior

PRECIOS

39 € adultos y 16€ niños (de 3 a 12 años)

EL PRECIO INCLUYE

La mariscada, la bebida, pan, postre y la queimada.

EL PRECIO NO INCLUYE

Nada que no esté expresamente mencionado

ALTERNATIVAS EN CONDICIONES METEOROLÓGICAS ADVERSAS

Devolución del importe o cambiar para otra fecha



PUNTO DE ENCUENTRO

O Grove

P

53



CULTIVO DEL MEJILLÓN Y OTRAS ARTES DE PESCA EN LA RÍA DE VIGO



TU OPINIÓN



DURACIÓN: 2 HORAS

TIPO: PEQUEÑO CABOTAJE

DIFICULTAD: BAJA

CALIDAD:



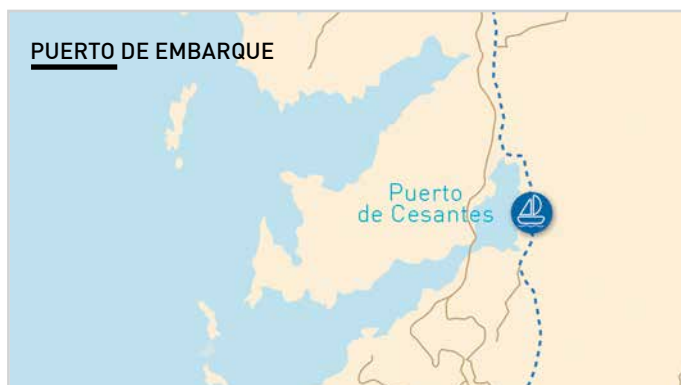
P
54

Os llevamos a conocer el cultivo del mejillón en la ría de Vigo y su historia. A bordo de una lancha pequeña y con nuestro patrón Ramón, navegaremos el interior de la ría de Vigo para conocer alguna de las 800 bateas aproximadamente que hay en esta ría. Saldremos desde el pequeño pero entrañable puerto pesquero de Cesantes (Redondela). Realizaremos una travesía por la Ensenada de San Simón, un espacio con un alto valor ecológico al ser considerado dentro de la Red Natura 2000 por su gran biodiversidad de flora y fauna.

A bordo de la lancha iremos un grupo reducido, máximo 10 personas y visitaréis de cerca dónde se cultiva el mejillón en Galicia. Conoceréis todo el proceso, desde la recogida de la cría, el desdoblamiento hasta el proceso de empaquetado y comercialización. Y todo a pie de batea. Una ruta en la que os mostraremos otras artes pesqueras empleadas en esta parte de la ría, como es el marisqueo a flote o el arte de la nasa con el que se pesca el pulpo y la nécora.

Pero también habrá un espacio para conocer parte de la historia que aconteció en este territorio, como la Batalla de Rande, las diferentes funciones que desempeñó la isla de San Simón (sin desembarcar) o la importancia de Vigo para el escritor francés Julio Verne.

PUERTO DE EMBARQUE



Pasaremos por debajo del majestuoso puente de Rande y por último desembarcaremos en la antigua fábrica de conservas del alemán, actualmente el Museo Meirande. Haremos una pequeña parada para conocer este curioso espacio, actual centro de interpretación de la Batalla de Rande.

Una ruta de 2 horas para conocer el cultivo del mejillón en la ría de Vigo y parte de su historia. Ideal para familias en donde los más pequeños podrán descubrir la vida del mar ya que la ruta tiene un gran componente didáctico.

FECHAS

Todo el año

CAPACIDAD DE LA EMBARCACIÓN

8 Personas

EMBARCACIONES RECOMENDADAS

Motora

COLECTIVO OBJETIVO

Adultos, Familias, Jóvenes, Senior, Niños

PRECIOS

Adultos: 46 €. Niños entre 2 y 10 años: 29 € Grupo mínimo: 4 personas
Menores de 2 años: gratis.

EL PRECIO INCLUYE

Barco ida y vuelta.
Guía acompañante a bordo.
Entrada al museo Meirande (siempre y cuando esté abierto).
Seguro de Responsabilidad civil.

EL PRECIO NO INCLUYE

Degustación ni bebida. Propinas al guía. Cualquier cosa no especificada en el apartado "incluye".



PUNTO DE ENCUENTRO
Puerto de Cesantes



TU OPINIÓN



CAMBADOS VILLA MARINERA



DURACIÓN: 8 horas

DIFICULTAD: BAJA

ACCESIBLE: SI

CALIDAD:



Saliendo desde el puerto de Cambados conoceremos la riqueza pesquera de la ría de Arousa en una travesía en embarcación tradicional, además del patrimonio cultural y marinero de la zona. Aprenderemos más del ecosistema marino de esta zona en un taller participativo impartido por mariscadoras. Saliendo desde el puerto de Tragove (Cambados) realizaremos una travesía en embarcación tradicional:

- Interpretación de la carta náutica: situación actual, localización de puntos de interés y profundidades. Señalización marítima: faros, balizas...
- Explicación de los diferentes aparejos y artes de pesca que se utilizaban en el pasado y actualmente.
- Explicación de un polígono de batea. A pie de batea se explicará con detalle:
 - A continuación, se prepararán en la cocina del barco unos mejillones previamente seleccionados y adquiridos en la depuradora. Se le proporcionará una bebida a cada participante.
 - Observación de las artes de pesca y recursos pesqueros en la ría de Arousa:
 - En caso de avistamiento de cetáceos y/o aves, la marinería a bordo ampliará el conocimiento de los visitantes.
 - Se hablará también sobre el entorno natural en el que se realiza la travesía: Playa de O Serrido, Torre de San Sadurniño, La Toja, la Illa de Arousa y el Parque Natural de O Carreirón

PUERTO DE EMBARQUE



- Regreso a puerto inicial.

Después conocerán cómo se marisquea a pie con un práctico taller en la que las propias mariscadoras serán las guías.

1. Explicación del barrio marinero de San Tomé. Aquí se mostrarán las diferentes embarcaciones tradicionales que se utilizaban para la pesca. Y a continuación se verá la evolución de las planeadoras. También se hablará sobre las casas de remo que aún se conservan en este barrio y el hórreo que preside una plaza.
2. A continuación, el grupo, acompañado por la mariscadora, irá a las instalaciones del operador para ponerse las botas de agua necesarias para bajar a la playa. Si fuese necesario también existen chubasqueros para los visitantes.
3. Ya en dirección a la playa del Serrido y una vez crucen el puente llegarán a la Torre de San Sadurniño. Se les hablará de la utilidad de esta torre, presentes también en otros puntos de



PUNTO DE ENCUENTRO

Puerto de Tragove (Cambados)

P

55



la ría de Arousa.

4. La mariscadora, ya con el grupo en la playa, les explicará el ecosistema marino en el que se encuentran. Se hablará sobre:

- La importancia de las mareas.
- Sobre el oficio y su importancia en el desarrollo económico de la zona.
- La regulación existente, los cupos máximos de recogida y cómo se organizan para extracción el marisco.

d. Por último, le explicarán al grupo a diferenciar los tipos de almejas.

El taller será participativo, por lo que quien desea podrá realizar la labor de extracción acompañado siempre por una mariscadora.

La explicación en la playa durará aproximadamente 45 minutos. Regreso a punto de encuentro.



PRECIO

Precios temporada baja/alta

Mínimo 6 personas.
Precio: 110 €

OBSERVACIONES

Los horarios dependerán siempre de la marea, ya que el marisqueo a pie siempre se realiza con marea baja.

RECOMENDACIONES

Se aconseja chubasquero, calzado cómodo (tipo náutico con suela no negra), crema y gafas solares.

EMBARCACIONES PREVISTAS o similares

Embarcación tradicional

FECHAS DISPONIBLES

Temporada baja:
01/04-30/06
01/09-01/11

Temporada alta:
01/07-31/08

EL PRECIO INCLUYE

- Almuerzo
- Miradores de realidad aumentada
- Audioguía en 5 idiomas

EL PRECIO NO INCLUYE

Todo aquello no especificado en el itinerario y en "El precio incluye".



PUNTO DE ENCUENTRO

Puerto de Tragove (Cambados)



TU OPINIÓN



CARRIL Y SU RIQUEZA PESQUERA



DURACIÓN: 8 horas

DIFICULTAD: BAJA

ACCESIBLE: SI

CALIDAD:



Con esta ruta podrás conocer los campos de cultivo de marisco de Carril, la desconocida isla de Cortegada y el funcionamiento de la lonja y la subasta de Carril.

La ruta va a consistir en:

1. En las instalaciones del operador se pondrán las botas de agua necesarias para bajar a la playa. Normalmente enfrente de la isla de Cortegada. Puntualmente se podrá hacer en otra zona.

2. Ya en la playa, habrá una explicación de los campos de cultivo



PUERTO DE EMBARQUE



de Carril.

El taller será participativo, por lo que quien desea podrá realizar la labor de extracción acompañado siempre por una mariscadora.

La explicación en la playa durará aproximadamente 50 minutos. A continuación, se trasladará al grupo a la isla saliendo desde el puerto de Carril. Serán varias las paradas una vez en la isla:

3. Panel: Presentación y breve explicación de cómo va a ser el recorrido.

4. Capilla: se hablará sobre La Virgen de los Milagros de Cortegada, la romería que se celebraba antiguamente y la situación

PRECIO

Precios temporada baja/alta

Mínimo 10 personas
Precio: 52 €

OBSERVACIONES

La cronología de las actividades siempre va a depender de la marea. Si coincide marea baja a primera hora se realizará primeramente la actividad de marisqueo.

En el caso de que coincidiese marea baja a las 10.00.

RECOMENDACIONES

Se aconseja chubasquero, calzado cómodo (tipo náutico con suela no negra), crema y gafas solares.

EMBARCACIONES PREVISTAS o similares

Embarcación tradicional

FECHAS DISPONIBLES

Temporada baja:
01/03-30/06
01/09-15/11

Temporada alta:
01/07-31/08

EL PRECIO INCLUYE

- Almuerzo
- Visita a la lonja
- Miradores de realidad aumentada
- Audioguía en 5 idiomas

EL PRECIO NO INCLUYE

Todo aquello no especificado en el itinerario y en "El precio incluye".



PUNTO DE ENCUENTRO
Puerto de Carril

P

57



- Cambio en la biodiversidad de la isla

Por último, se visitará la lonja de Carril.

10. Entrarán los visitantes acompañados por una guía mariscadora dentro de la lonja para reconocer todo el marisco y pescado que ha llegado a la lonja. Aquí se explicará de dónde procede y qué controles necesita tener para que el producto esté apto para la comercialización y distribución. Deberán entrar antes de que empiece la subasta.

11. Explicación sobre el funcionamiento de la lonja y la subasta a la baja. ¿Por qué tiene esos precios de salida? ¿Quién puede comprar? Son algunas de las preguntas que resolverá la guía que acompaña al grupo.

12. Identificación de las diferentes embarcaciones de la pesca artesanal. Los visitantes podrán observar la evolución de los barcos de pesca, en el pasado se utilizaban las dornas y en la actualidad son las planeadoras. Desde el muelle podrán ver también los aparejos con los que recoge la almeja y las nasas con los que extrae el pulpo y la nécora.



de la capilla.

5. Pino manso:

- Explicación de la leyenda de este árbol
- Diferenciación tipos de pino
- Diversidad fauna acuática

6. Laureles:

- Formación del bosque de laureles más importante de Europa
- Diversidad de los hongos en la isla.

7. Eucaliptos:

- Importante este punto para hablar del Bosque de eucaliptos
- También se mencionarán las especies invasoras que amenazan al Parque Nacional.

8. Interior de la isla:

- Se hablará sobre la diversidad ornitológica en la isla, como puede ser el ciervo volante.
- Se comentará la leyenda “carballo come pedras”.

9. Aldea:

- Evolución histórica de Cortegada
- Características de la aldea





TU OPINIÓN



RUTA DE LAS ARTES DE PESCA EN LA RÍA DE AROUSA EN LANCHA A MOTOR



DURACIÓN: 2 HORAS Y 30 MINUTOS

DIFICULTAD: BAJA

ACCESIBLE: SI

CALIDAD:



Esta ruta nos muestra el entorno natural de la isla de Arousa: El Parque Natural de Carreirón, Faro de Punta Cabalo, el islote Areoso y la isla de Rúa. Conoceremos también el resto de puntos de interés del entorno, la señalización marítima, las diferentes artes de pesca y las bateas.

Saliendo desde el puerto de O Xufre:

- Contextualización y explicación de la situación geográfica donde se encuentra el grupo. Localización de puntos de interés y entorno. Señalización marítima: faros, balizas, etc.
- Explicación de las diferentes artes de pesca. Nos aproximaremos a las embarcaciones que estén faenando en ese momento para que los pasajeros puedan contemplar lo que están realizando. Enfocaremos el guion de forma inclusiva para que todos puedan disfrutar de la actividad.

- Marisqueo a flote: almeja.
- La navaja de buceo.



- La nasa: pulpo y nécora.
- Arte del cerco: jurel, sardina y caballa.
- El palangre: lubina, sargo.
- Explicación de un polígono de batea. Al lado de algún barco profesional que esté trabajando en el polígono se comentará los siguientes puntos:
 - Fases de crecimiento: recogida de la mejilla, desdoble y recogida.
 - Número de cuerdas en cada batea.
 - Ecosistema marino: de qué se alimenta, marea roja, algas
- Hablaremos sobre el entorno natural en el que se realiza la travesía: Parque Natural de Carreirón, Faro de Punta Cabalo, islote de Areoso y la isla de Rúa.
- Regreso a puerto inicial.



PRECIO

46 €

RECOMENDACIONES

Se aconseja chubasquero, calzado cómodo (tipo náutico con suela no negra), crema y gafas solares.

EMBARCACIONES PREVISTAS o similares

Lancha a motor.

OBSERVACIONES

Grupo mínimo de 4 personas, para más ocupación consultar precio.

FECHAS DISPONIBLES

Temporada baja:

01/03-30/06

01/09-01/11

Temporada alta:

01/07-31/08

EL PRECIO INCLUYE

- Miradores de realidad aumentada.
- Audioguía en 5 idiomas.

EL PRECIO NO INCLUYE

Todo aquello no especificado en el itinerario y en "El precio incluye".



PUNTO DE ENCUENTRO

Puerto de O Xufre (Isla de Arousa)

P

59



RUTA MARISQUERA A PIE Y A FLOTE

TU OPINIÓN



DURACIÓN: 4 HORAS

DIFICULTAD: BAJA

ACCESIBLE: SÍ

CALIDAD:



Con esta ruta conoceremos la Playa de O Serrido, Torre de San Sadurniño, A Toxa, la Illa de Arousa y el Parque Natural de O Carreirón. Conoceremos también el resto de puntos de interés del entorno, la señalización marítima, las diferentes artes de pesca y las bateas. Una vez finalice el paseo en barco, tendrá lugar un taller de marisqueo.

Saliendo desde el puerto de O Grove serán:

- Interpretación de la carta náutica: situación geográfica actual, localización de puntos de interés y profundidades. Señalización marítima: faros, balizas...
 - Explicación de los diferentes aparejos y artes de pesca que se utilizaban en el pasado y actualmente.
 - Explicación de un polígono de batea. A pie de batea se explicará con detalle:
 - Fases de crecimiento: recogida de la mejilla, desdoble y recogida.
 - Número de cuerdas en cada batea.
 - Ecosistema marino: de qué se alimenta, marea roja, algas.
 - Observación de las artes de pesca y recursos pesqueros en la ría de Arousa:
 - Marisqueo a flote.
 - La navaja de buceo.
 - La nasa.
 - Arte del cerco.
 - El palangre.
 - En caso de avistamiento de cetáceos y/o aves, la marinería a bordo ampliará el conocimiento de los visitantes.
 - Se hablará también sobre el entorno natural en el que se realiza la travesía: Playa de O Serrido, Torre de San Sadurniño, A Toxa, la Illa de Arousa y el Parque Natural de O Carreirón.
 - Por último, se prepararán en la cocina del barco unos mejillones previamente seleccionados y adquiridos en la depuradora. Se le proporcionará una bebida a cada participante.
- Una vez finalice el paseo en barco, comenzará el taller de marisqueo.



La ruta va a consistir en:

- Explicación del barrio marinero de San Tomé. Aquí se mostrarán las diferentes embarcaciones tradicionales que se utilizaban para la pesca. Y a continuación se verá la evolución a las planeadoras. También se hablará sobre las casas de remo que aún se conservan en este barrio y el hórreo que preside una plaza.
 - A continuación, el grupo, acompañado por la mariscadora, irá a las instalaciones del operador para ponerse las botas de agua necesarias para bajar a la playa. Si fuese necesario también existen chubasqueros para los visitantes.
 - Ya en dirección a la playa del Serrido y una vez crucen el puente llegarán a la Torre de San Sadurniño. Se les hablará de la utilidad de esta torre, presentes también en otros puntos de la ría de Arousa.
 - La mariscadora, ya con el grupo en la playa, les explicará el ecosistema marino en el que se encuentran. Se hablará sobre:
 - a. La importancia de las mareas
 - b. Sobre el oficio y su importancia en el desarrollo económico de la zona.
 - c. La regulación existente, los cupos máximos de recogida y cómo se organizan para extracción el marisco.
 - d. Por último, le explicarán al grupo a diferenciar los tipos de almejas.
- El taller será participativo, por lo que quien desee podrá realizar la labor de extracción acompañado siempre por una mariscadora.

PRECIO

Mínimo 6 personas.
Precio 110 euros

RECOMENDACIONES

Se aconseja chubasquero, calzado cómodo (tipo náutico con suela no negra), crema y gafas solares.

EMBARCACIONES PREVISTAS o similares

Embarcación tradicional.

FECHAS DISPONIBLES

Temporada baja: 01/04-30/06 // 01/09-01/11
Temporada alta: 01/07-31/08

EL PRECIO INCLUYE

- Almuerzo
- Miradores de realidad aumentada
- Audioguía en 5 idiomas

EL PRECIO NO INCLUYE

Todo aquello no especificado en el itinerario y en "El precio incluye".



PUNTO DE ENCUENTRO
O Grove



VISITA A LA ISLA DE CORTEGADA



TU OPINIÓN



DURACIÓN: 2 HORAS

DIFICULTAD: BAJA

ACCESIBLE: SI

CALIDAD:



Salimos del puerto de Carril para llegar a la isla de Cortegada y conocer todos los puntos de interés dentro de la misma. La ruta se realizará de una forma inclusiva, se empleará la propia naturaleza para desarrollarla.

Saliendo desde el puerto de Carril serán varias las paradas una vez en la isla:

- Panel: Presentación y breve explicación de cómo va a ser el recorrido.
- Capilla: se hablará sobre La Virgen de los Milagros de Cortegada, la romería que se celebraba antiguamente y la situación de la capilla.
- Pino manso:
 - Explicación de la leyenda de este árbol.
 - Diferenciación tipos de pino.
 - Diversidad fauna acuática.
- Laureles:
 - Formación del bosque de laureles más importante de Europa.
 - Diversidad de los hongos en la isla.
- Eucaliptos:
 - Importante este punto para hablar del Bosque de eucaliptos.
 - También se mencionarán las especies invasoras que amenazan al Parque Nacional.



- Interior de la isla:
 - Se hablará sobre la diversidad ornitológica en la isla, como puede ser el ciervo volante.
 - Se comentará la leyenda "carballo come pedras".
 - Aldea:
 - Evolución histórica de Cortegada.
 - Características de la aldea.
 - Cambio en la biodiversidad de la isla.
 - Regreso a puerto inicial
- Para realizar la ruta de una forma inclusiva también se empleará la propia naturaleza:
- La corteza, el tronco y las piñas de los pinos para diferenciar los tipos.
 - Fotos para introducir las características de los cormoranes, garzas, arroaces y nutrias.
 - Conchas para definir la actividad pesquera del litoral de la isla.
 - Grabaciones de los sonidos producidos por los animales.
 - Hojas de los laureles, cerquiño y estripeiro para olerlos.
 - Observación de los líquenes con lupas específicas para diferenciarlos.



PRECIO

Precio 29 euros

Mínimo 10 personas.

RECOMENDACIONES

Se aconseja chubasquero, calzado cómodo (tipo náutico con suela no negra), crema y gafas solares.

EMBARCACIONES PREVISTAS o similares

Embarcación tradicional

FECHAS DISPONIBLES

Temporada baja: 01/04-30/06 // 01/09-01/11

Temporada alta: 01/07-31/08

EL PRECIO INCLUYE

- Miradores de realidad aumentada.
- Audioguía en 5 idiomas.

EL PRECIO NO INCLUYE

Todo aquello no especificado en el itinerario y en "El precio incluye".



PUNTO DE ENCUENTRO
Puerto de Carril

P

61



VISITA A LA ISLA DE CORTEGADA Y MARISQUEO



TU OPINIÓN



DURACIÓN: 4 HORAS

DIFICULTAD: BAJA

ACCESIBLE: SI

CALIDAD:



Salimos del puerto de Carril para llegar a la isla de Cortegada y conocer todos los puntos de interés dentro de la misma. La ruta se realizará de una forma inclusiva, se empleará la propia naturaleza para desarrollarla. Una vez terminada la ruta en la isla, regresaremos a tierra para comenzar el taller de marisqueo que será participativo con la ayuda de una mariscadora.

Saliendo desde el puerto de Carril serán varias las paradas una vez en la isla:

- Panel: Presentación y breve explicación de cómo va a ser el recorrido.
- Capilla: se hablará sobre La Virgen de los Milagros de Cortegada, la romería que se celebraba antiguamente y la situación de la capilla.
- Pino manso:
 - Explicación de la leyenda de este árbol.
 - Diferenciación tipos de pino.
 - Diversidad fauna acuática.
- Laureles:
 - Formación del bosque de laureles más importante de Europa
 - Diversidad de los hongos en la isla.
- Eucaliptos:
 - Importante este punto para hablar del Bosque de eucaliptos.
 - También se mencionarán las especies invasoras que amenazan al Parque Nacional.
- Interior de la isla:
 - Se hablará sobre la diversidad ornitológica en la isla, como puede ser el ciervo volante.
 - Se comentará la leyenda "carballo come pedras".
- Aldea:
 - Evolución histórica de Cortegada.
 - Características de la aldea.
 - Cambio en la biodiversidad de la isla.

PUERTO DE EMBARQUE



- Regreso a puerto inicial.
- Para realizar la ruta de una forma inclusiva también se empleará la propia naturaleza:
- La corteza, el tronco y las piñas de los pinos para diferenciar los tipos.
 - Fotos para introducir las características de los cormoranes, garzas, arroaces y nutrias.
 - Conchas para definir la actividad pesquera del litoral de la isla.
 - Grabaciones de los sonidos producidos por los animales.
 - Hojas de los laureles, cerquiño y estriheiro para olerlos.
 - Observación de los líquenes con lupas específicas para diferenciarlos.

Una vez en tierra comenzaría el taller de marisqueo. La ruta va a consistir en: En las instalaciones del operador se pondrán las botas de agua necesarias para bajar a la playa. Normalmente enfrente de la isla de Cortegada. Puntualmente se podrá hacer en otra zona. Ya en la playa, habrá una explicación de los campos de cultivo de Carril. El taller será participativo, por lo que quien desea podrá realizar la labor de extracción acompañado siempre por una mariscadora.

PRECIO

Mínimo 10 personas.
Precio 52 euros

RECOMENDACIONES

Se aconseja chubasquero, calzado cómodo (tipo náutico con suela no negra), crema y gafas solares.

EMBARCACIONES PREVISTAS o similares

Embarcación tradicional.

FECHAS DISPONIBLES

Temporada baja: 01/03-30/06
01/09-01/12
Temporada alta: 01/07-31/08

EL PRECIO INCLUYE

- Miradores de realidad aumentada.
- Audioguía en 5 idiomas.

EL PRECIO NO INCLUYE

Todo aquello no especificado en el itinerario y en "El precio incluye".



PUNTO DE ENCUENTRO
Puerto de Carril



ISLA DE SAN SIMÓN Y LOS TESOROS DE RANDE



TU OPINIÓN



DURACIÓN: 3h. 30 min. aprox

DIFICULTAD: BAJA

ACCESIBLE: SI

CALIDAD:



Salida desde el puerto de Cangas a las 15.00h. o desde Vigo a las 15.30h. Navegaremos por la costa Sur de la Ría y veremos desde el mar: la silueta de la ciudad de Vigo y la terminal de contenedores y astilleros, el monte de la Guía y su faro y los restos de las instalaciones militares de la ETEA.

Navegaremos entre bateas donde se cultiva principalmente el considerado “oro negro gallego”, el mejillón, para pasar por debajo de uno de los símbolos de la Ría: el puente de Rande y llegar así a la Ensenada de San Simón.



PUERTO DE EMBARQUE

Puerto Cangas de Morrazo
Puerto de Vigo

PRECIO

17€ adultos 10€ niños 4-12 años

Gratis: niños 0-3 años

CAPACIDAD DE LA EMBARCACIÓN

145 pasajeros

COLECTIVO OBJETIVO

Adultos, Familias, Jóvenes, Senior

RECOMENDACIONES

Se aconseja ropa de abrigo para el viaje en barco según la época del año y calzado cómodo.

EMBARCACIONES PREVISTAS o similares

Ferry/Catamarán

Conoceremos un poco más sobre los tesoros aquí hundidos y más de 20 pecios del siglo XVIII, de la Batalla de Rande que sirvió de inspiración al mismo Julio Verne en 20 mil leguas de viaje submarino.

Una vez lleguemos a San Simón, desembarcaremos para recorrer la Isla a pie en un agradable paseo donde uno de los guías nos contará las historias y leyendas sobre la Isla que tuvo diferentes usos desde la época medieval hasta la más moderna. Durante la visita guiada conoceremos una de las etapas principales que fue el uso como lazareto marítimo siendo una pieza clave para entender el crecimiento del puerto de Vigo y la importancia de la Ría.

A las 17.45h. Embarcaremos para poner rumbo de regreso a los destinos de vuelta: Vigo-Cangas.

FECHAS DISPONIBLES

Salida garantizada 4 días a la semana Julio y Agosto.
Resto del año consultar fechas.

EL PRECIO INCLUYE

Viaje en moderno catamarán, guía de turismo oficial

Alternativas en condiciones meteorológicas adversas

Se reserva el derecho de cancelación por causas meteorológicas.



PUNTO DE ENCUENTRO

Puerto de Cangas (Pontevedra)
Puerto de Vigo (Pontevedra)

P

63



ISLA DE SAN SIMÓN Y LOS GALEONES HUNDIDOS EN LA RÍA DE VIGO



TU OPINIÓN



DURACIÓN: 4h.30min.

DIFICULTAD: BAJA

ACCESIBLE: SI

CALIDAD:



Paseo por la Ría de Vigo para conocer más sobre la historia de la zona y sobre la batalla naval de Rande, parando en el Centro de Interpretación de Meirande y visitando la Isla de San Simón, protagonista de la Ensenada.

Salida desde el puerto de Cangas a las 9.45h. o desde Vigo a las 10.15 h. Navegaremos por la costa Sur de la Ría y veremos desde el mar: la silueta de la ciudad de Vigo y la terminal de contenedores y astilleros, el monte de la Guía y su faro y los restos de las instalaciones militares de la ETEA.

Navegaremos entre bateas donde se cultiva principalmente el considerado “oro negro gallego”, el mejillón, para pasar por debajo de uno de los símbolos de la Ría: el puente de Rande y



llegar así a la Ensenada de San Simón.

Allí haremos la primera parada para desembarcar y conocer el Centro de Interpretación de Meirande sobre la Batalla de Rande. La Batalla naval más importante de esta Ría y que dio origen a la leyenda de los tesoros. Esta batalla sirvió de inspiración al mismo Julio Verne en su novela “20 mil leguas de viaje submarino”. Volveremos a embarcar para continuar hacia San Simón. Una vez lleguemos a San Simón, desembarcaremos para recorrer la Isla a pie en un agradable paseo donde uno de los guías nos contará las historias sobre la Isla que tuvo diferentes usos desde la época medieval hasta la más moderna. Durante la visita guiada conoceremos una de las etapas principales que fue el uso como lazareto marítimo siendo una pieza clave para entender el crecimiento del puerto de Vigo y la importancia de la Ría. A las 13.30 h. embarcaremos para poner rumbo de regreso a los destinos de vuelta: Vigo - Cangas.

PRECIO

Adultos: 17 € - Niños 4-12 años: 10 € - Niños 0-3 años: gratis

Grupo mínimo: 50 pax.

CAPACIDAD DE LA EMBARCACIÓN

145 pasajeros

COLECTIVO OBJETIVO

Adultos, Familias, Jóvenes, Senior

RECOMENDACIONES

Se recomienda ropa de abrigo para el viaje en barco y calzado cómodo.

EMBARCACIONES PREVISTAS o similares

Ferry/Catamarán

FECHAS DISPONIBLES

Durante todo el año bajo petición.

Consultar fechas programadas.

Posibilidad de realizar el recorrido en horario de tarde bajo petición de grupo.

EL PRECIO INCLUYE

Viaje en moderno catamarán, visita al Centro de Interpretación de Meirande, Guía de turismo Oficial para la visita de San Simón.

Alternativas en condiciones meteorológicas adversas

Se reserva el derecho de cancelación por causas meteorológicas.



PUNTO DE ENCUENTRO

Puerto de Cangas (Pontevedra)
Puerto de Vigo (Pontevedra)



TU OPINIÓN



LA RÍA DE VIGO DE COSTA A COSTA



DURACIÓN: 6 HORAS

DIFICULTAD: BAJA

CALIDAD:

10:30 horas. Salida del puerto de Vigo rumbo a Cangas, de donde partirá el barco a las 11:00h. Navegaremos por la costa norte de la ría, frente al puerto de Cangas, el antiguo imperio de la fábrica de los Massó, donde destaca la que fue la mayor factoría conservera de Europa o la fábrica ballenera. Costearemos polígonos de bateas, donde se cultiva principalmente el “oro negro gallego”, el mejillón, para pasar por delante de playas como la de Limens, Nerga o Barra, para acercarnos al triangulo mágico de los faros de Cabo Home y sus leyendas. Realizaremos un espectacular frente al archipiélago de las Islas Cíes, acercándonos a calas, furnas (cuevas marinas), y rincones solo visitables por mar, donde descubriremos la historia y los valores naturales del Parque Nacional de las Islas Atlánticas de Galicia (desembarque sujeto solo a disponibilidad de la isla, sólo fuera de temporada).

Seguidamente pondremos rumbo hacia el sur, para adentrarnos en la ría de Baiona, por el angosto paso del Canal da Porta, entre la imponente península de Monteferro y las islas Estelas. Desembarcaremos en Baiona, donde se realizará una visita guiada para acercarnos a la historia de la villa medieval y la Arribada de la Carabela la Pinta en 1493, anunciando el descubrimiento de América. Almuerzo en tierra por libre. A las 15:30h., pondremos rumbo hacia Vigo y Cangas, por un recorrido por la costa sur de la ría, la playa surfera de Patos, Cabo Estay, la isla de Toralla o un paseo por el interior de unos de los puertos más importantes de España, el puerto de Vigo, para llegar a nuestro destino en torno a las 17:00h.



PUERTO DE EMBARQUE



EL PRECIO INCLUYE

Visita guiada a bordo y en la villa de Baiona.

EL PRECIO NO INCLUYE

Todo aquello no especificado en el itinerario y en “El precio incluye”.

RECOMENDACIONES

Se aconseja ropa de abrigo para la travesía en barco, especialmente en temporada baja si se quiere viajar en las cubiertas exteriores.

Se reserva el derecho de cancelación por causas meteorológicas.

SALIDA BAJO DEMANDA.

FECHAS / PRECIOS

Durante todo el año siempre que las condiciones meteorológicas y del mar lo permitan.

Adultos: 25 €
Niños: 16 €
Mínimo 80 pax.

EMBARCACIONES PREVISTAS o similares

Catamarán de 145 personas o 250 personas.



PUNTO DE ENCUENTRO

Puerto de Vigo (Pontevedra)
Puerto de Cangas (Pontevedra)



TU OPINIÓN



ISLA DE ONS Y SÁLVORA

A BORDO DE DOS ISLAS DE LEYENDA, TRADICIÓN Y HEROÍNAS



DURACIÓN: 8 horas

DIFICULTAD: BAJA

ACCESIBLE: SI

CALIDAD:



Bislandia del Sur y Bislandia del Norte, así las conocía uno de los últimos fareros de Sálvora, testigo de las historias de los últimos años de unas islas hermanas que protegen las entradas de la ría de Pontevedra y Arousa respectivamente, en el corazón de las Rías Baixas.

Dos islas llenas de leyendas, tradición y superstición, donde podremos acercarnos a sus faros y sus aldeas, testigos de los últimos intrépidos habitantes de estos cercanos paraísos fondeados cerca de la costa, de naufragios y heroínas, de supervivencia y superación. Ya en la isla de Ons, aun poblada y habitado su faro, podremos disfrutar de la mejor gastronomía isleña, cuyo secreto guardan sin mucho recelo los últimos nativos de este archipiélago que sin duda nos sorprenderá en un tour, donde cultura, naturaleza, historia y sabor se dan la mano, y en el que incluso podremos darnos un baño en alguna de sus playas bañadas por las aguas de las rías y del Atlántico.

10:30 Salida del puerto de Bueu, rumbo a Portonovo, de donde

PUERTO DE EMBARQUE



partirá el barco a las 11:00. Navegaremos frente a la costa norte de la ría de Pontevedra, descubriendo el puerto pesquero de Portonovo, playas como Canelas, Montalvo o Bascuas, para dirigirnos rumbo a Ons, en la boca de la ría, desde donde otear hacia el Sur la ría de Aldán, la Costa da Vela o las Islas Cíes. Navegaremos muy cerca de la Isla de Ons, saliendo en dirección a la isla de Sálvora, adentrándonos por unos instantes en el Océano Atlántico, disfrutando de los acantilados de Ons por un lado y de la mágica playa de la Lanzada y la península de O Grove.

Desembarcaremos en Sálvora, donde realizaremos las dos rutas (faro y aldea), donde nuestros guías nos acercarán a las historias y leyendas de este enclave natural. La Santa Compañía, el naufragio del Santa Isabel (el titanic gallego) o historias de sirenas y señores feudales.

Salida de Sálvora con dirección a la isla de Ons, donde almorzaremos por nuestra cuenta o en el restaurante Casa Acuña. Tras la comida, realizaremos una ruta guiada por la isla para acercarnos a la historia de una isla habitada llena de magia, leyendas y superstición.

19:30 Salida del puerto de Ons con regreso a Portonovo y Bueu, donde finalizaremos nuestros servicios.

PRECIO

Adultos: 27€

Niños: 13€

FECHAS DISPONIBLES

Julio y Agosto: salidas garantizadas 3 días por semana.
Temporada baja: SALIDA BAJO DEMANDA.

RECOMENDACIONES

Se aconseja ropa de abrigo para la travesía en barco, especialmente en temporada baja si se quiere viajar en las cubiertas exteriores.

EMBARCACIONES PREVISTAS o similares

Ferry/Catamarán con capacidad entre 150 y 250 personas

EL PRECIO INCLUYE

Guía en el barco y en la Islas de Ons y Sálvora
Miradores de realidad aumentada y audioguía

EL PRECIO NO INCLUYE

Todo aquello no especificado en el itinerario y en "El precio incluye"

Se reserva el derecho de cancelación por causas meteorológicas



PUNTO DE ENCUENTRO
Puerto de Bueu



RUTA DEL MEJILLÓN DESDE VIGO Y CANGAS



TU OPINIÓN



DURACIÓN: 1h.30 min aprox.

DIFICULTAD: BAJA

ACCESIBLE: SI

CALIDAD:



Paseo en barco entre bateas para conocer cómo se cría y cultiva el mejillón gallego, incluye degustación a bordo de mejillones al vapor acompañados de vino D.O.

Desde los puertos de salida Cangas 12.40 y Vigo 13.00 embarcaremos para navegar por la Ría de Vigo en un moderno catamarán.

Durante la travesía contemplaremos el paisaje natural que nos ofrece la ría más al sur de las Rías Baixas y, a medida que avanzamos, iremos descubriendo más sobre la historia y patrimonio de este entorno.

La travesía continuará hasta acercarnos a las bateas, plataformas de madera colocadas en el mar para el cultivo de mejillones. Viéndolas de cerca descubriremos el proceso de cría de este molusco.

Durante el recorrido de vuelta nos relajaremos para disfrutar de una degustación abundante de mejillones de la zona, acompañados de un vino Denominación de Origen Ribeiro.

Tras conocer un poco más la ría de Vigo, volveremos de regreso



PUERTO DE EMBARQUE

Puerto Cangas de Morrazo

Puerto de Vigo



al puerto de Vigo a las 14:30 horas y a las 15:00h al puerto de Cangas.



PRECIO

Adulto: 18€ - Niños 4-12 años: 10€

Gratis: Niños de 0-3 años

FECHAS DISPONIBLES

Salidas garantizadas 3 días a la semana en los meses de Julio y Agosto. Consultar fechas resto del año.

RECOMENDACIONES

Calzado cómodo y ropa de abrigo para viaje en barco y protección solar.

EMBARCACIONES PREVISTAS o similares

Ferry/Catamarán con capacidad para 145 personas

COLECTIVO OBJETIVO

Adultos, Familias, Jóvenes, Senior, Niños

EL PRECIO INCLUYE

Paseo en barco
Explicación abordó Guía Oficial
Degustación de Mejillones al vapor acompañados de vino D.O. y agua
Animación

EL PRECIO NO INCLUYE

Todo aquello no especificado en el itinerario y en "El precio incluye"

ALTERNATIVAS EN CONDICIONES METEOROLÓGICAS ADVERSAS

Se reserva el derecho de cancelación por causas meteorológicas



PUNTO DE ENCUENTRO

Puerto de Cangas (Pontevedra)
Puerto de Vigo (Pontevedra)

P

67



MARISCADA AL ATARDECER POR LA RÍA DE VIGO



TU OPINIÓN



DURACIÓN: 2h.30 min aprox.

DIFICULTAD: BAJA

ACCESIBLE: SI

CALIDAD:



Paseo en barco por la Ría de Vigo, navegaremos tranquilamente por la Ría para disfrutar del paisaje natural y del atardecer con las Islas Cíes de telón de fondo. A bordo se servirá una mariscada basada en los mejores productos del mar, acompañados de vino D.O.

Saliendo de los puertos de Cangas a las 21.30 y de Vigo a las 22.00 disfrutaremos de un atardecer a bordo y de la navegación por la Ría en un entorno natural en la hora mágica del día.

En esta ruta comprobaremos por qué tenemos el mejor marisco del mundo... Durante el paseo nos acercaremos a las bateas, disfrutaremos del entorno natural del paisaje de la Ría de Vigo. A bordo serviremos una mariscada con empanada gallega, buey de mar, nécoras, cigalas, langostinos y mejillones.

Todo esto amenizado con música tradicional gallega sin faltar el chupito de licores gallegos.



PRECIO

39 € adultos. Niños 3-12 años: 16 €

Niños 0-3 años: gratis.

FECHAS DISPONIBLES

Salidas garantizadas meses de Julio y Agosto: 2 días por semana. Consultar fechas resto del año.

RECOMENDACIONES

Ropa de abrigo para el paseo en barco y calzado cómodo.

EMBARCACIONES PREVISTAS o similares

Ferry/Catamarán con capacidad 145 personas.

COLECTIVO OBJETIVO

Adultos, Familias, Jóvenes, Senior, Niños.

EL PRECIO INCLUYE

Paseo en barco.
Mariscada a bordo acompañada de vino D.O. y agua.
Chupito de licor gallego.

EL PRECIO NO INCLUYE

Todo aquello no especificado en el itinerario y en "El precio incluye".

ALTERNATIVAS EN CONDICIONES METEOROLÓGICAS ADVERSAS

Se reserva el derecho de cancelación por causas meteorológicas.



PUNTO DE ENCUENTRO

Puerto de Cangas (Pontevedra)
Puerto de Vigo (Pontevedra)

P

68

CRUCEROS COSTEROS 2022

Una forma diferente de conocer Galicia

